

Atlas

démographique de la Polynésie française

Recensement de la population de 2007



Atlas

démographique
de la Polynésie française

Recensement de la population de 2007



Atlas démographique de la Polynésie française – Recensement de la population de 2007

Regards Hors série n° 2



INSTITUT DE LA STATISTIQUE DE LA POLYNÉSIE FRANÇAISE
BP 395 – 98713 Papeete (TAHITI) – Polynésie française
Tél. : (689) 47 34 34 / Fax : 42 72 52
Courriel : ispf@ispf.pf / Site internet : www.ispf.pf

Directeur de la publication : Hervé BACHERÉ - Rédactrice en chef : Patricia ANNEVILLE - Auteurs : Véronique CHARLET - Charly BODET

Réalisation : ISPF - Pré-presses : SCOOP - Impression : STPmultipress

Dépôt Légal : Octobre 2009
ISSN 0293 -2547

© ISPF 2009 « Aucune reproduction, même partielle, autre que l'une de celles prévues à l'article 41 de la loi du 1^{er} mars 1957 sur la propriété littéraire et artistique ne peut être faite de ce document sans l'autorisation expresse de l'ISPF ». Toute reproduction autorisée et conforme à la réglementation doit explicitement citer les sources ISPF et SAU (le fond cartographique utilisé pour les îles Du Vent est celui du Service de l'architecture et de l'urbanisme).

Édito

De mémoire de statisticien, le premier dénombrement officiel de la population de Polynésie française a eu lieu en 1887. Jusqu'à l'immédiate après guerre, les seules informations disponibles à partir de ces dénombrements étaient la répartition de la population de chaque district, par sexe, âge et état civil. À partir des années 60, les questionnaires utilisés fournissent des informations supplémentaires sur la taille du ménage et sa structure. Puis, avec la création de l'Institut de la Statistique de la Polynésie française dans les années 80, les recensements sont réalisés avec une exigence croissante sur la qualité et la précision des données exploitables sur la population, sa localisation, sa structure, son évolution, son activité et son habitat.

Avec la mise en œuvre de la loi relative à la démocratie de proximité du 27 février 2002, le recensement, financé par l'État, s'inscrit dorénavant dans un cycle quinquennal, ce qui assure l'obtention régulière des données relatives à la population de Polynésie française.

Au-delà de la simple photographie statistique, ce rendez-vous quinquennal favorise la mise en place d'un système d'information géo-numérisé qui déborde le cadre ponctuel du recensement et en maximise l'exploitation par le développement d'outils d'aide à la décision plus efficaces. Ainsi, l'Institut ambitionne, d'ici le prochain recensement, de géo-localiser les entreprises et les équipements publics, ce qui permettra d'offrir un système complet d'informations géographiques enrichi au fur et à mesure des enquêtes statistiques qui seront réalisées dans les années à venir.

L'atlas présenté ici est un premier pas vers ce nouveau mode d'analyse des réalités démographiques et socio-économiques de la Polynésie française. Il propose sous une forme visuelle, les principaux résultats du recensement observés au niveau infra-communal. Le développement de l'urbanisation appelle en effet une compréhension des fonctionnements des territoires qui dépasse le découpage administratif classique, essentiellement communal en Polynésie. C'est pourquoi l'ensemble des cartes présentées se situent à l'échelon du quartier.

Puisse cet atlas apporter au lecteur une meilleure connaissance de la Polynésie et démontrer l'intérêt, s'il en était besoin, de disposer d'enquêtes statistiques régulières pour accompagner la réflexion des acteurs publics (société civile, services de la collectivité et de l'État, partenaires sociaux...) sur l'avenir de la Polynésie française.

L'ensemble des cartes de cet atlas et d'autres cartes complémentaires sont disponibles sur le site internet de l'ISPF <http://www.ispf.pf>.



Hervé BACHERÉ

Information générale au lecteur

Au sens du recensement, la population est répartie selon le découpage administratif en vigueur en Polynésie française : 48 communes et 98 communes associées dans 5 subdivisions : Îles Du Vent, Îles Sous-Le-Vent, Marquises, Australes, Tuamotu-Gambier. Dans une commune, la population comprend :

- la population des résidences principales ;
- les personnes vivant en communauté dans la commune ;
- les personnes sans abri ou vivant dans des habitations mobiles.

Pour réaliser la collecte, les communes et, les communes associées si nécessaire, sont divisées en « districts de recensement » comprenant en moyenne 100 logements. La diffusion des résultats se fait ensuite en regroupant l'ensemble des districts appartenant à une commune ou commune associée. Cet atlas propose une diffusion des données au niveau infra-communal en redécoupant les communes qui dépassent 4 000 habitants. Ce zonage appelé « Quartier 2000 » regroupe des districts contigus qui constituent un quartier comprenant entre 2 000 et 4 000 personnes et respecte les limites administratives des communes. Les communes et communes associées n'excédant pas 4 000 habitants ou ne pouvant être découpées en quartiers homogènes sont considérées comme des quartiers.

L'ensemble des indicateurs présentés dans cet atlas est issu des résultats du recensement de la population de 2007. Chaque indicateur est analysé au niveau infra communal, celui du quartier. À chaque indicateur, correspond deux cartes : en page de gauche, la carte de la Polynésie française, en page de droite, celle des Îles Du Vent.

Pour les cartes illustrant la Polynésie, la discrétisation des données (ou détermination des seuils séparant chacune des classes de valeurs propres à un indicateur) est réalisée sur l'ensemble des valeurs de Polynésie française, pour celles des Îles Du Vent, sont seules prises en compte les valeurs des Îles Du Vent. Ceci peut expliquer les différences d'appartenance à une classe pour un même quartier entre les deux cartes. Avec le même souci de précision, seules les zones habitées sont cartographiées pour la carte des Îles Du Vent.

Sur chaque carte, la moyenne de la zone géographique (Polynésie française ou Îles Du Vent) est indiquée comme valeur de référence (en bas de page à gauche).

Légende des cartes

ÎLE : TAHITI

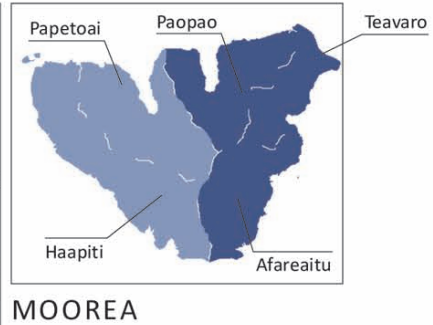
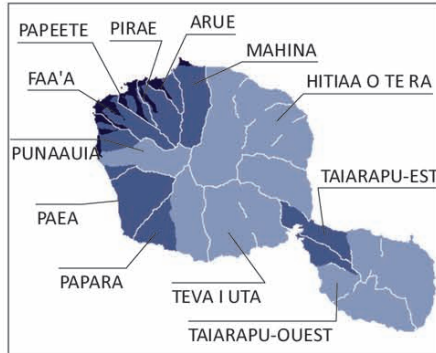
COMMUNE : HITIAA O TE RA

Commune associée : Tiarei

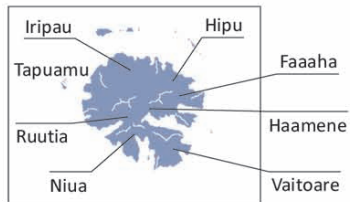
Les frontières des communes sont délimitées par un trait blanc, celles des communes associées par un trait pointillé blanc.

Sommaire

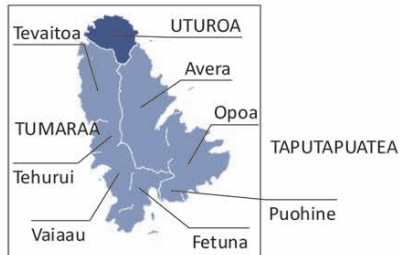
	page		page
Population		Logement	
Densité de population	6	Résidences principales construites avant 1984	46
Jeunes de moins de 20 ans	8	Ménages propriétaires	48
Personnes de 60 ans et plus	10	Nombre de personnes par logement	50
		Logements collectifs	52
		Logements disposant de l'eau courante	54
Migration		Ménage	
Personnes nées hors de Polynésie française	12	Ménages de 7 personnes et plus	56
Personnes non présentes sur la commune en 2002	14	Ménages d'une personne	58
Personnes non présentes sur le territoire en 2002	16	Familles monoparentales	60
		Ménages ayant au moins une voiture	62
Diplôme		Rétrospective	
Personnes sans aucun diplôme	18	Variation de la population entre 2002 et 2007	64
Titulaires du baccalauréat ou plus	20	Différentiel du taux d'activité entre 2002 et 2007	66
Diplômés de l'enseignement supérieur	22	Différentiel du taux d'équipement en ordinateur entre 2002 et 2007	68
Langue		Nomenclature des quartiers et définitions	
Langue parlée en famille : langue française	24	Nomenclature des quartiers des Îles Du Vent	71
Langue parlée en famille : langues polynésiennes	26	Carte des quartiers des Îles Du Vent	72
		Nomenclature des quartiers des autres subdivisions	74
Activité		Définitions	75
Taux d'activité	28		
Taux de chômage	30		
Taux d'emploi	32		
Emplois du secteur public	34		
Agriculteurs	36		
Artisans, commerçants et chefs d'entreprise	38		
Cadres et professions intermédiaires	40		
Ouvriers et employés	42		
Personnes qui habitent et travaillent dans la même commune	44		



TAHITI

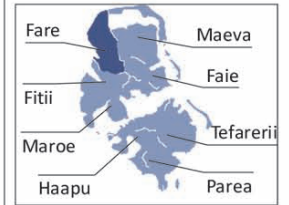
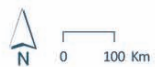


TAHAA

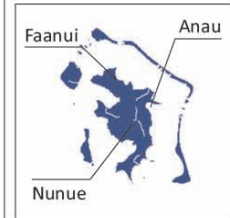


RAIATEA

Moyenne nombre d'habitants / km²

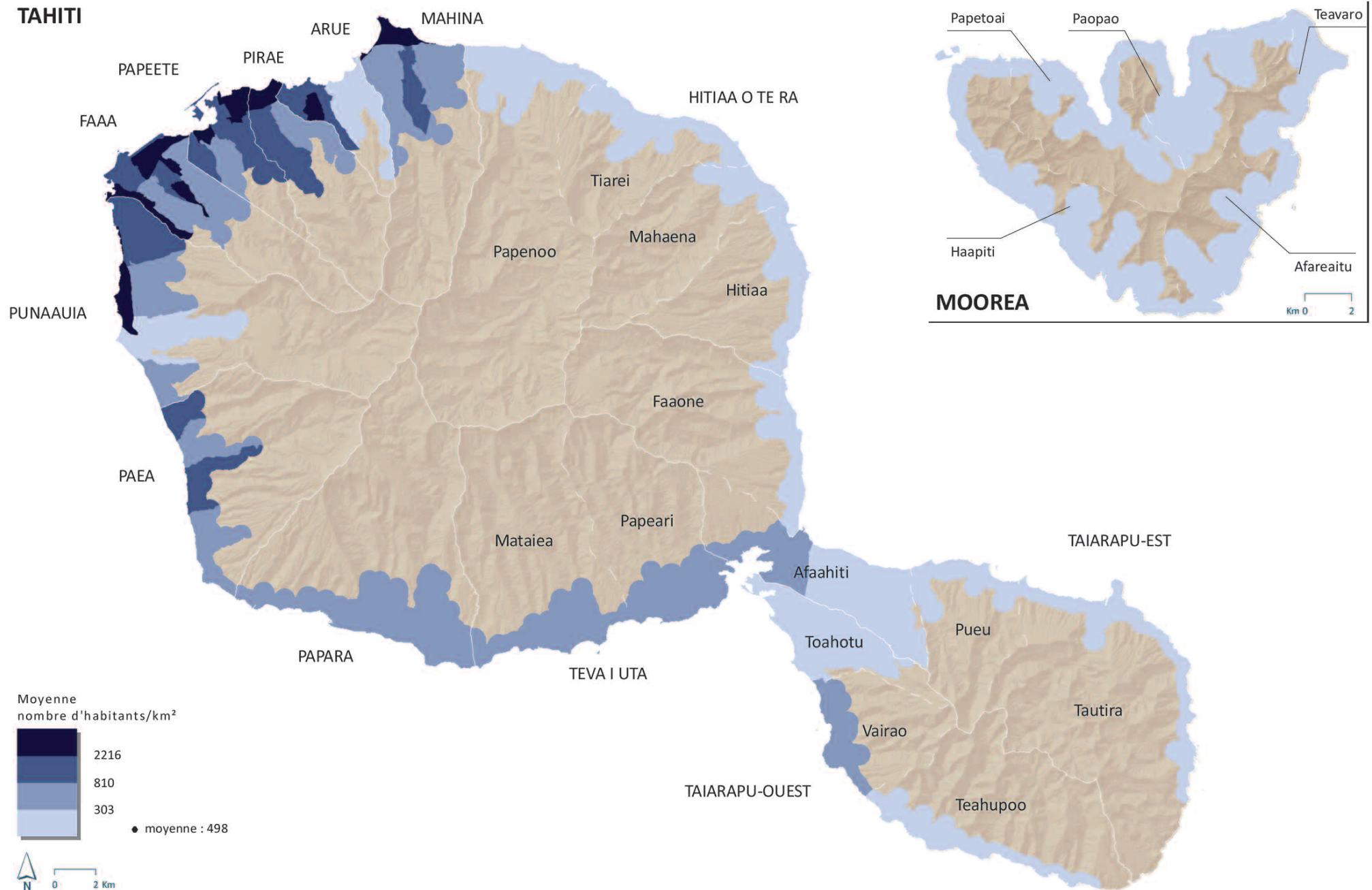


HUAHINE

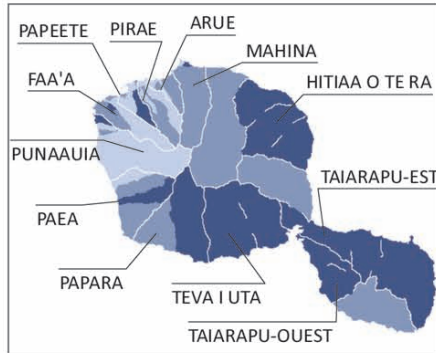


BORA BORA

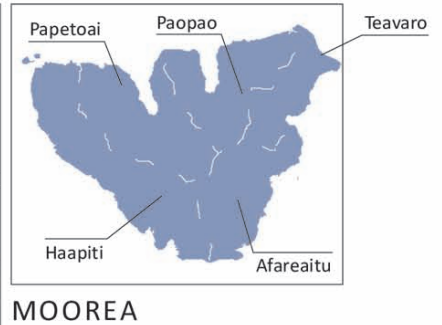
Source : Recensement de la population 2007 - ISPF-INSEE



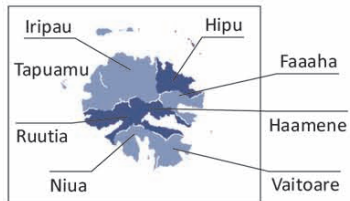
Sources : Recensement de la population 2007 - ISPF-INSEE • Fond cartographique du Service de l'architecture et de l'urbanisme



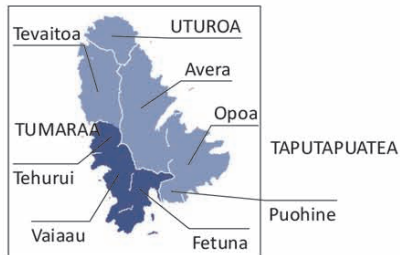
TAHITI



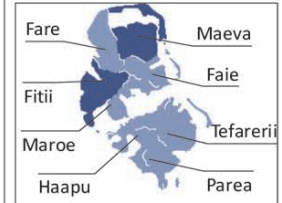
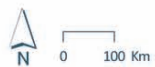
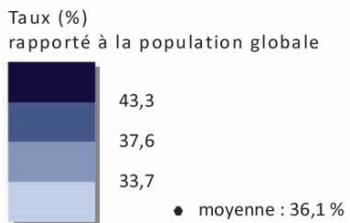
MOOREA



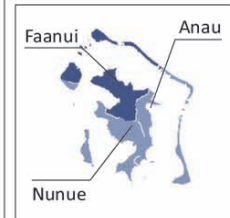
TAHAA



RAIATEA

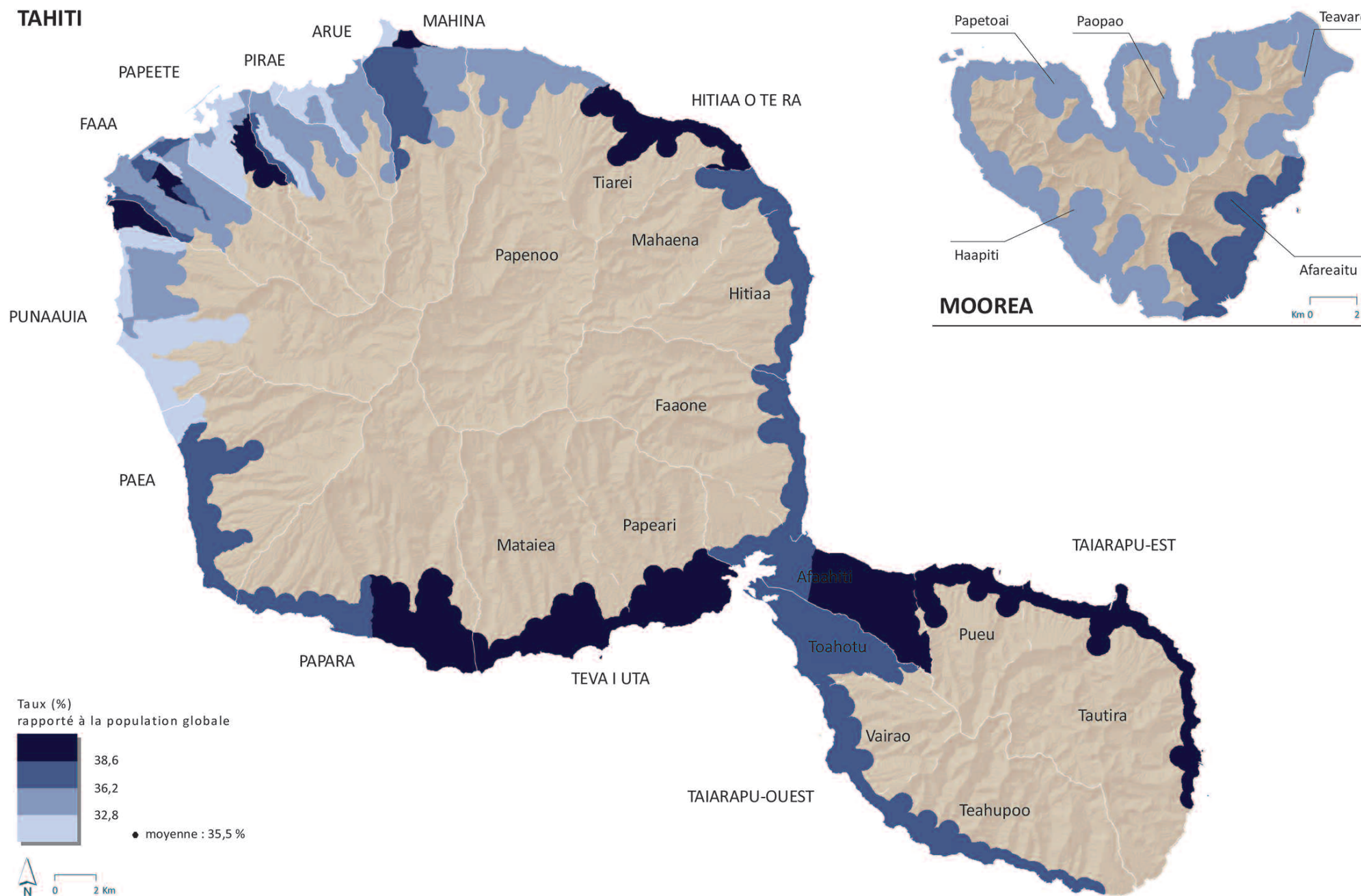


HUAHINE

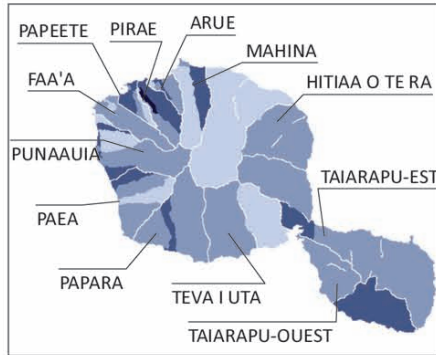


BORA BORA

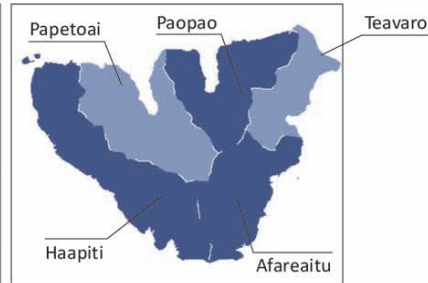
Source : Recensement de la population 2007 - ISPSP-INSEE



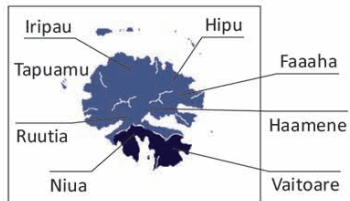
Sources : Recensement de la population 2007 - ISPF-INSEE • Fond cartographique du Service de l'architecture et de l'urbanisme



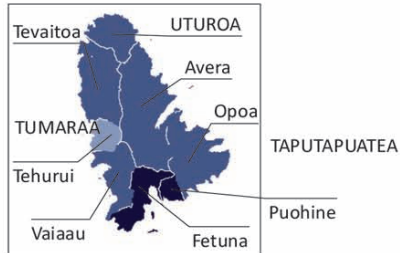
TAHITI



MOOREA

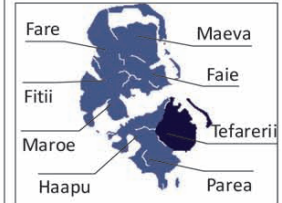
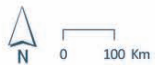
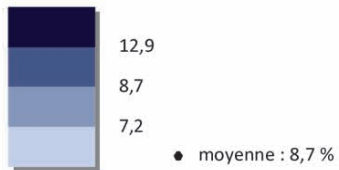


TAHAA

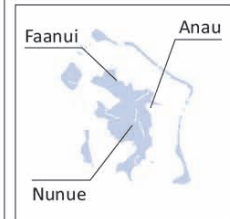


RAIATEA

Taux (%) rapporté à la population globale

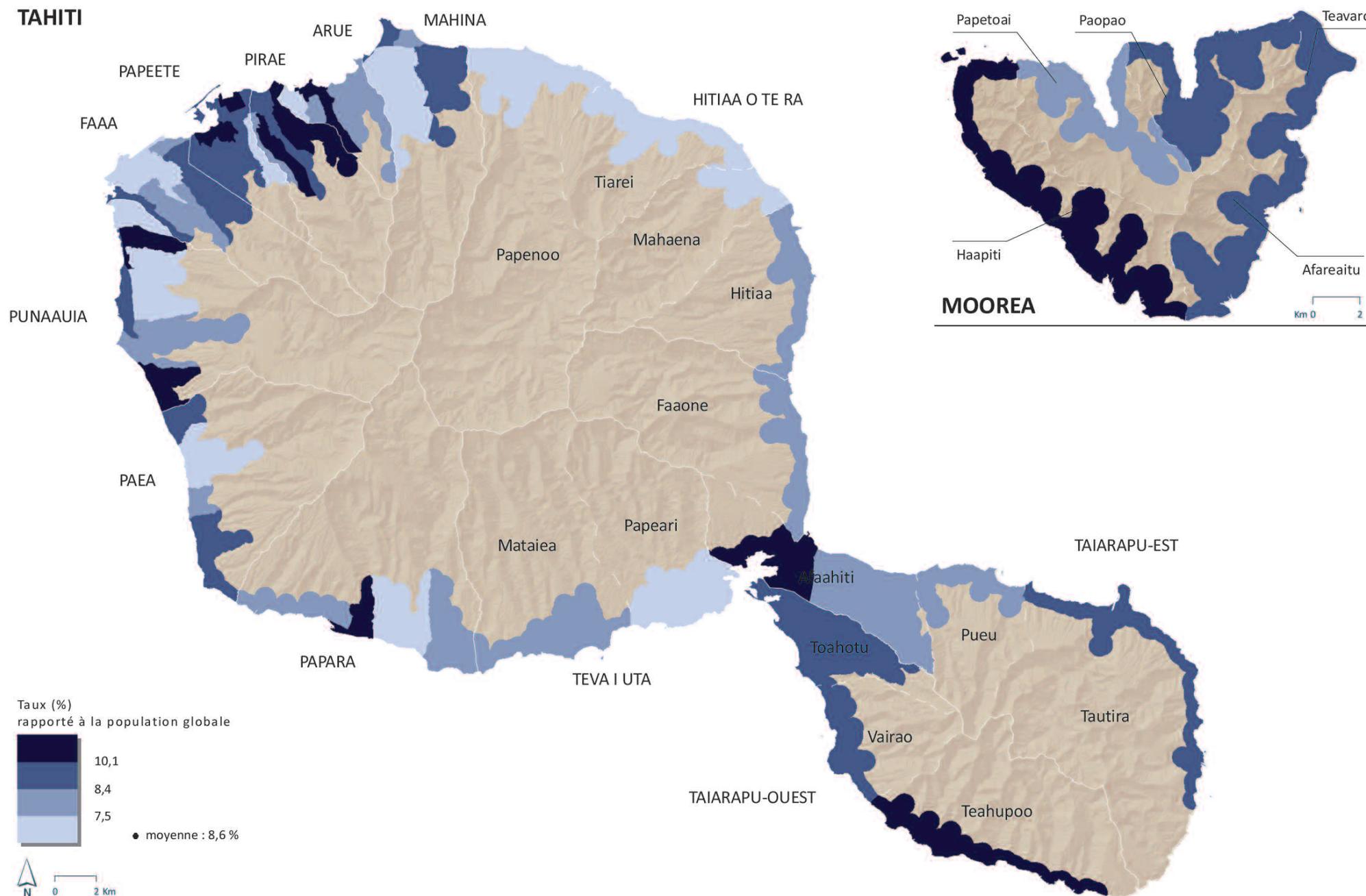


HUAHINE

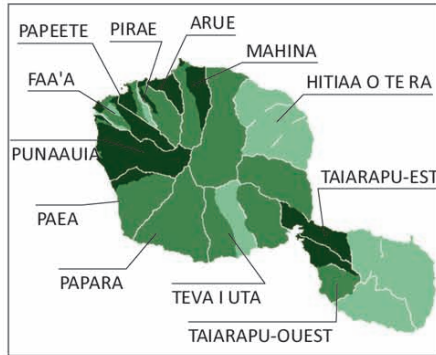


BORA BORA

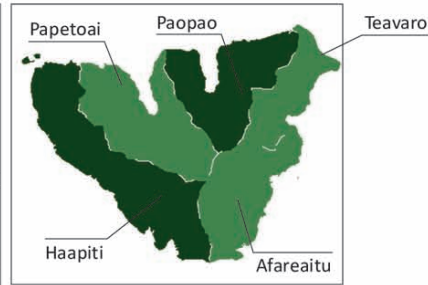
Source : Recensement de la population 2007 - ISPSP-INSEE



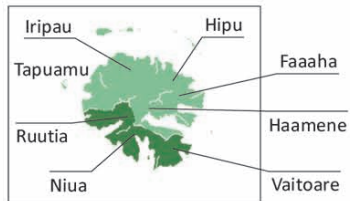
Sources : Recensement de la population 2007 - ISPF-INSEE • Fond cartographique du Service de l'architecture et de l'urbanisme



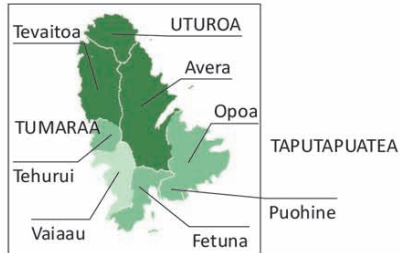
TAHITI



MOOREA

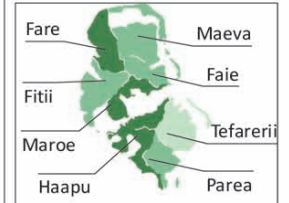
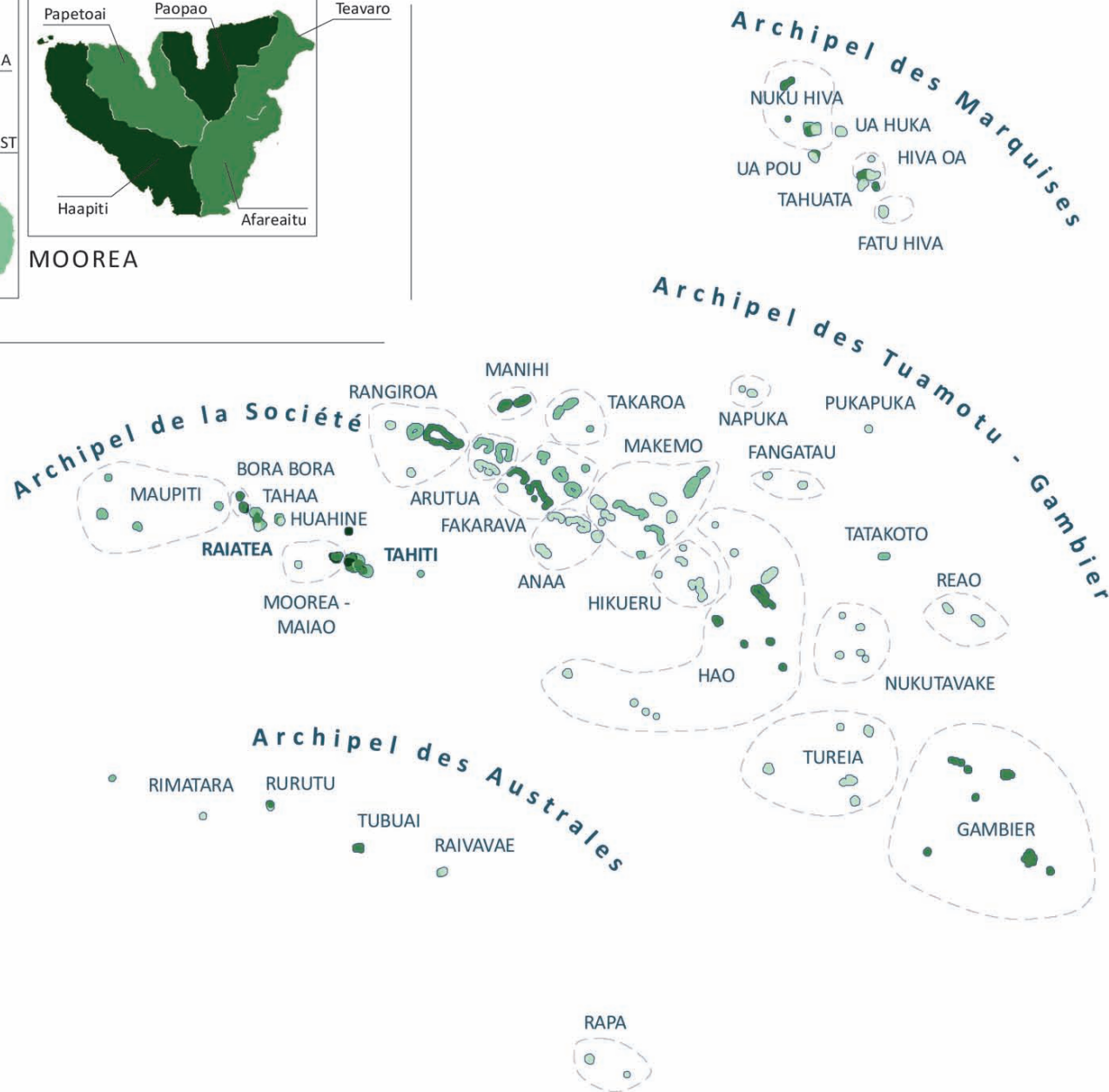
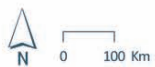


TAHAA

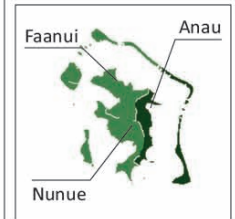


RAIATEA

Taux (%) rapporté à la population globale

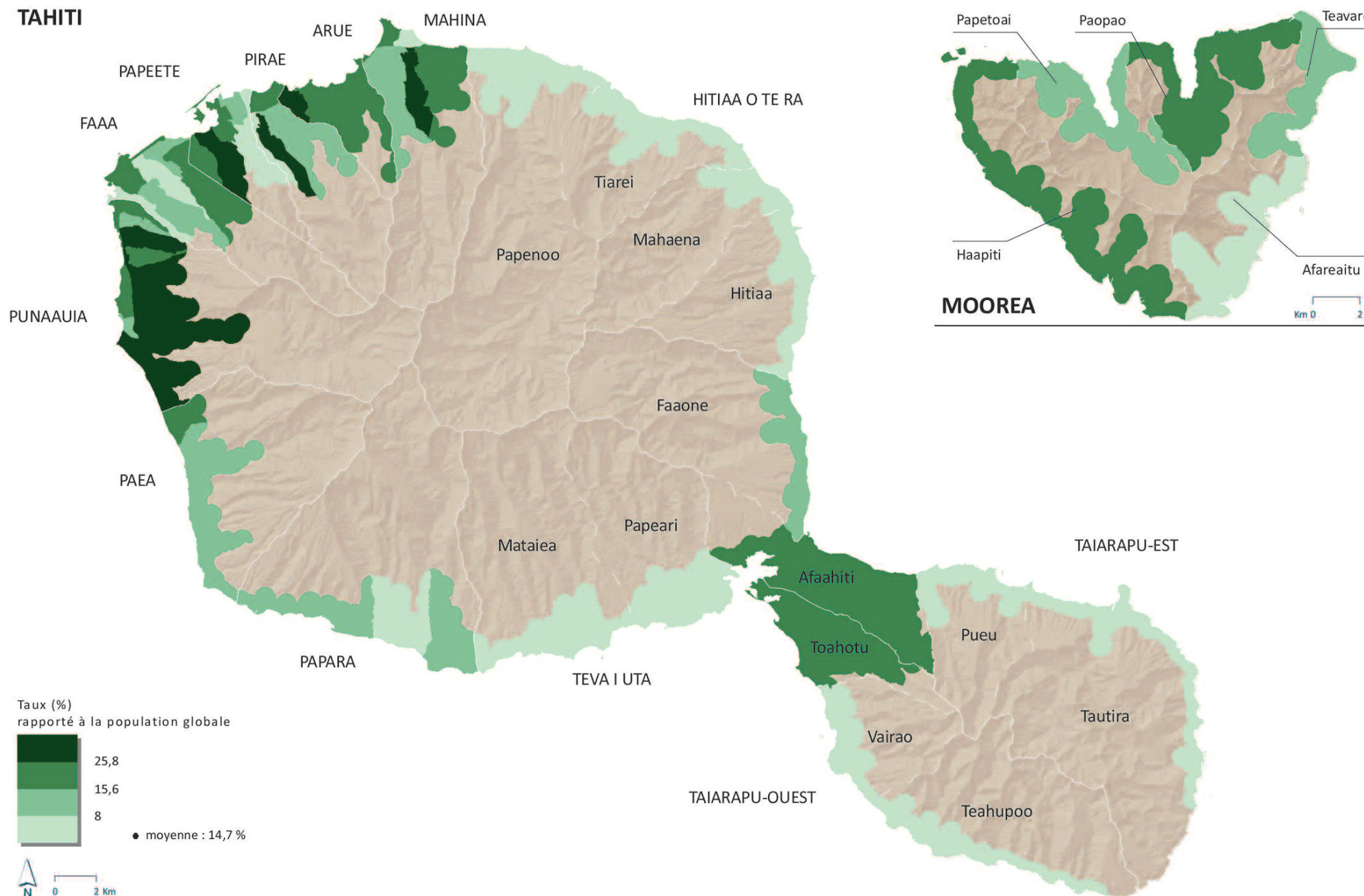


HUAHINE

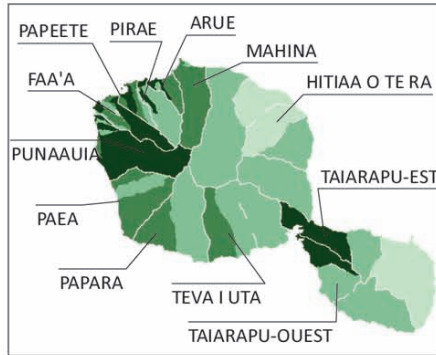


BORA BORA

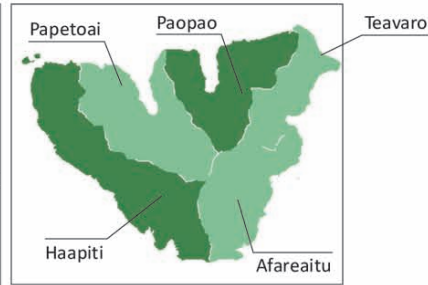
Source : Recensement de la population 2007 - ISPF-INSEE



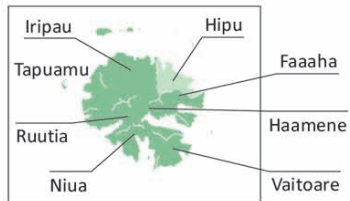
Sources : Recensement de la population 2007 - ISPF-INSEE • Fond cartographique du Service de l'architecture et de l'urbanisme



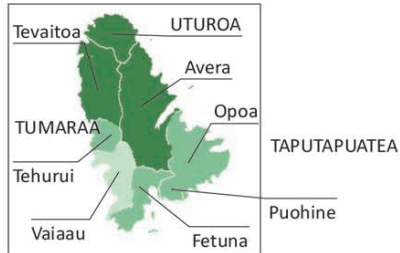
TAHITI



MOOREA

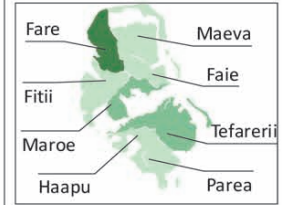
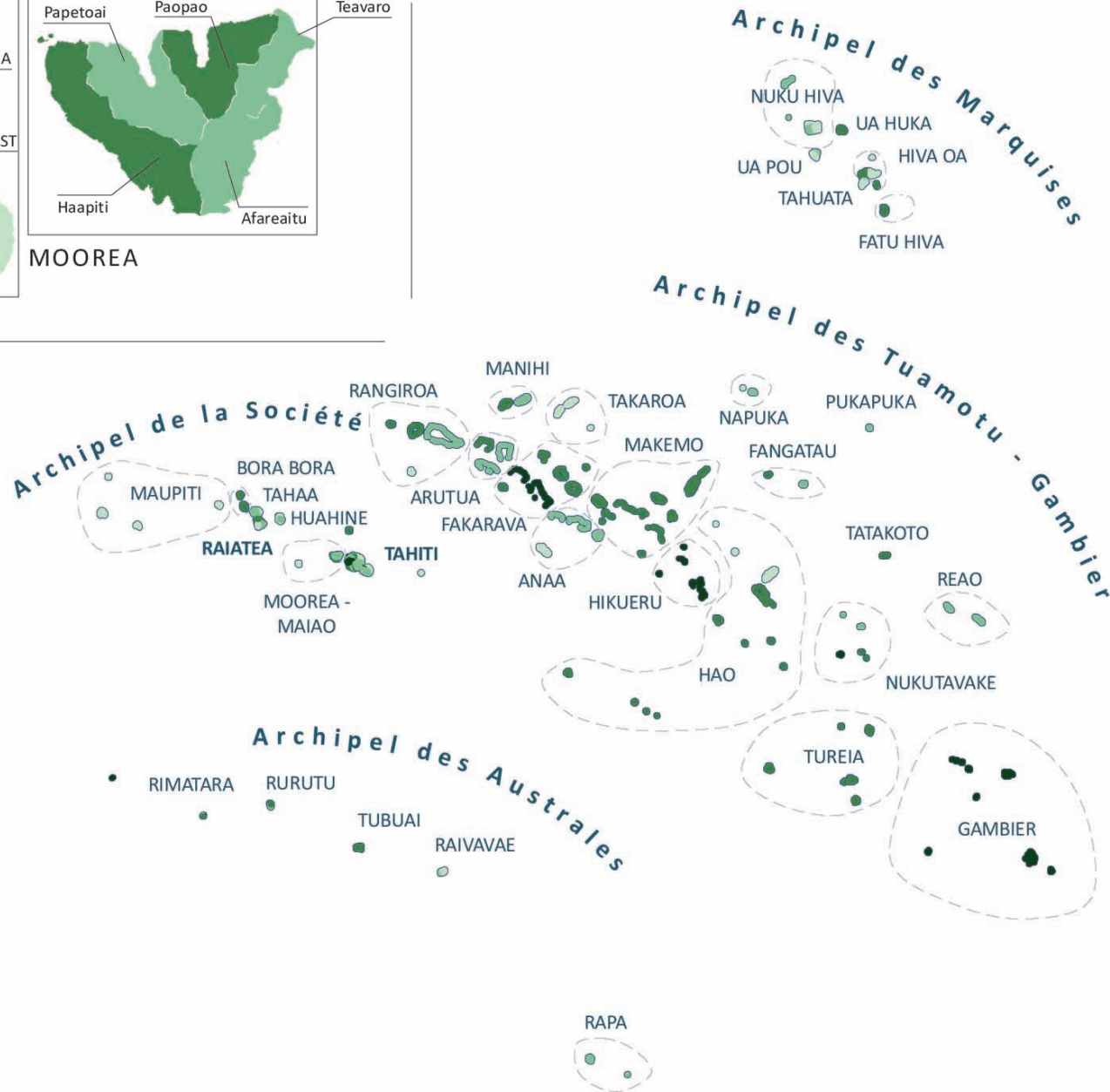
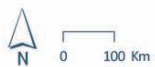



TAHAA

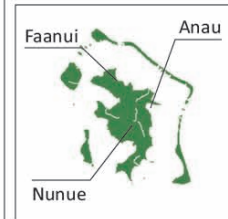


RAIATEA

Taux (%) rapporté à la population de 5 ans et plus

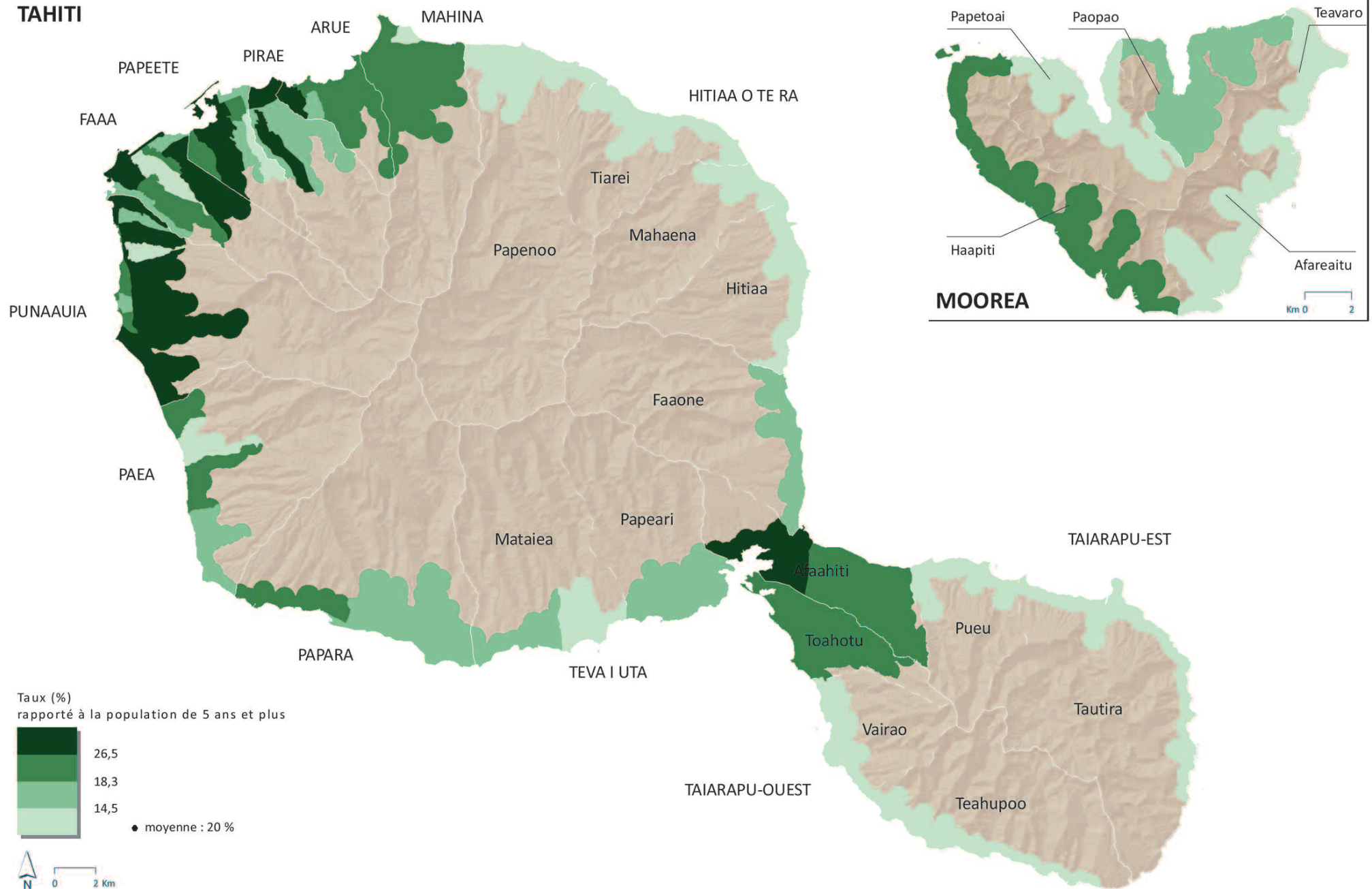


HUAHINE

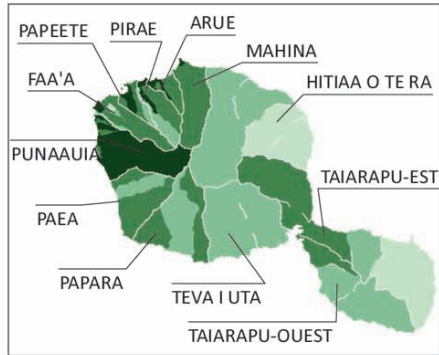


BORA BORA

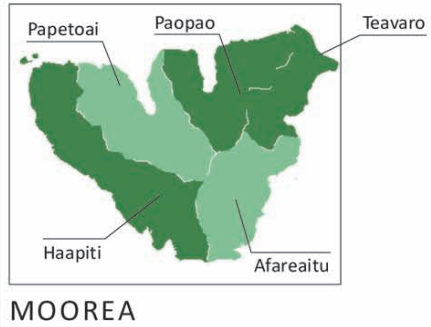
Source : Recensement de la population 2007 - ISPF-INSEE



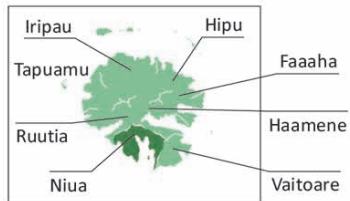
Sources : Recensement de la population 2007 - ISPF-INSEE • Fond cartographique du Service de l'architecture et de l'urbanisme



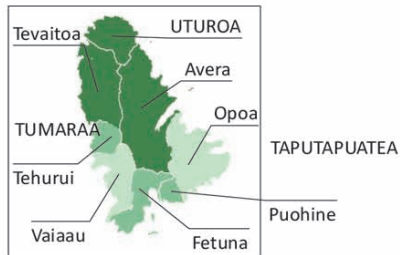
TAHITI



MOOREA

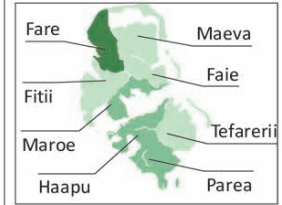
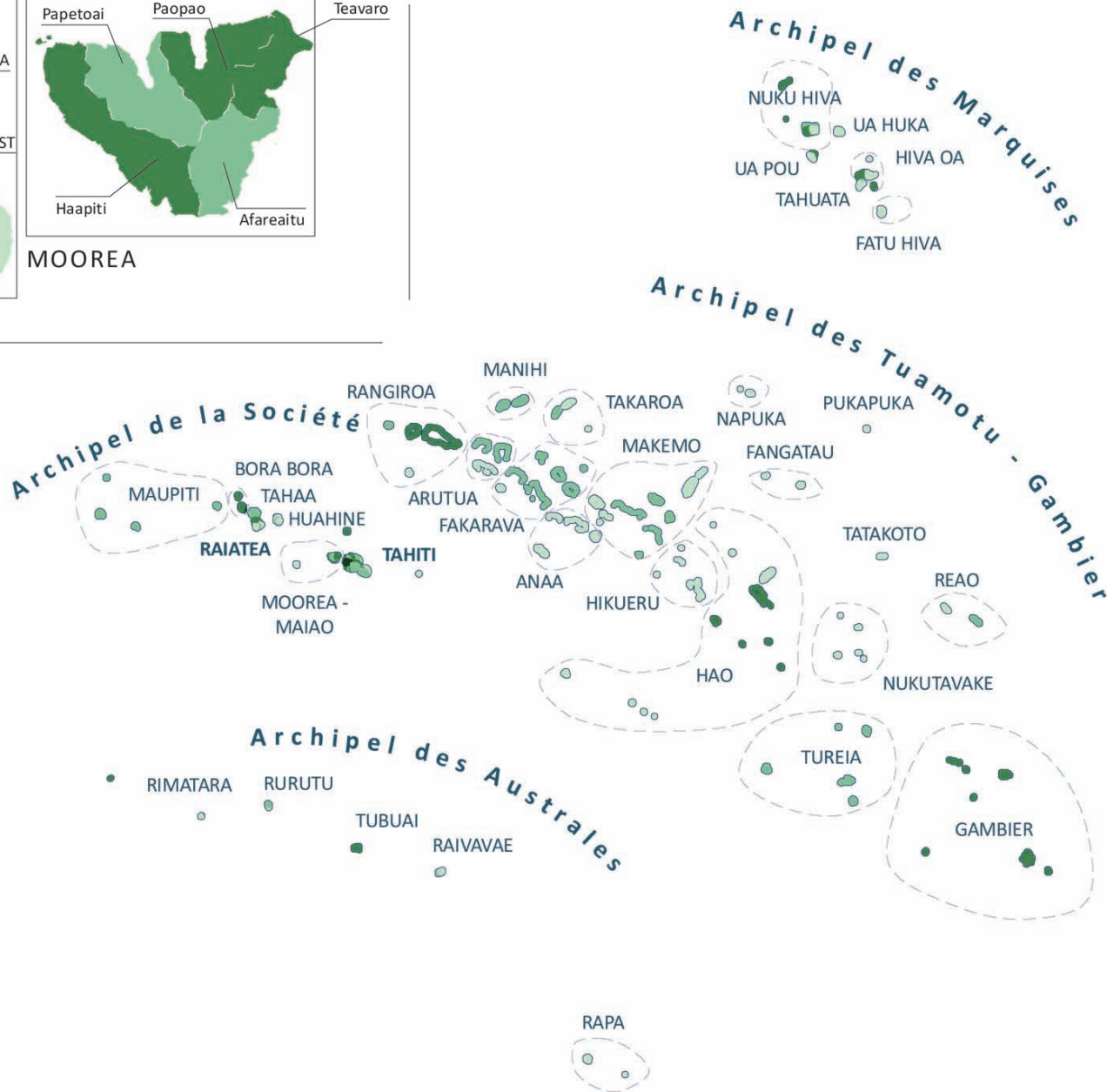
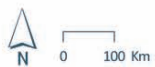
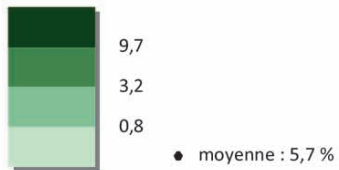


TAHAA

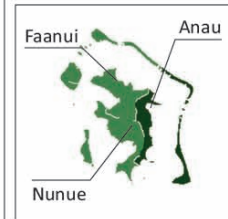


RAIATEA

Taux (%) rapporté à la population de 5 ans et plus

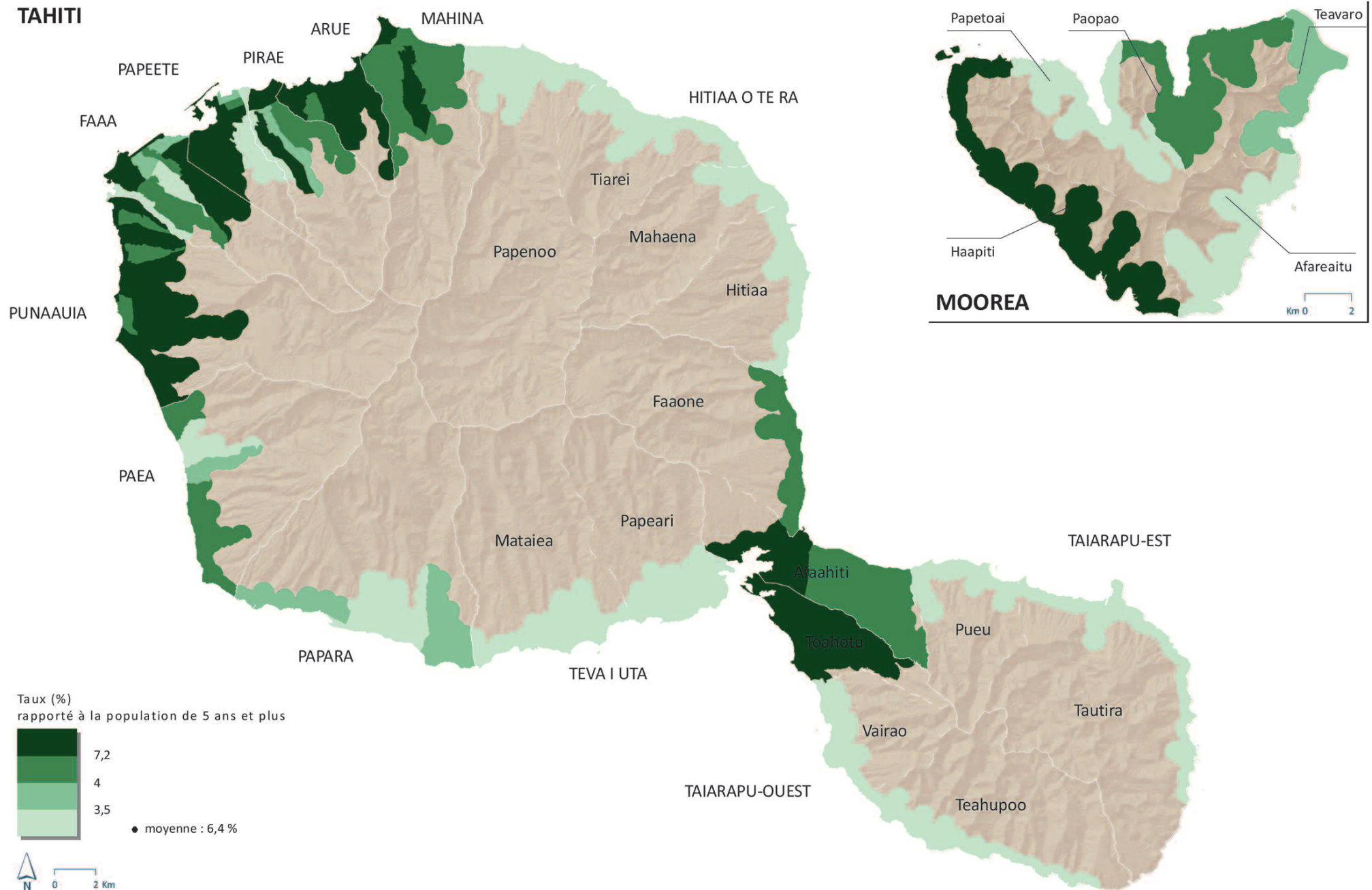


HUAHINE

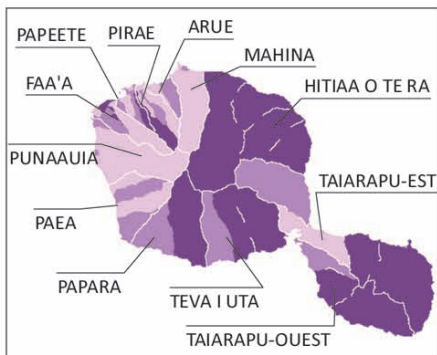


BORA BORA

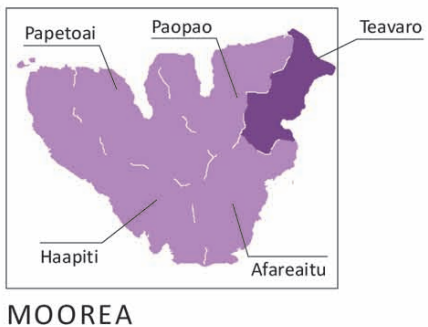
Source : Recensement de la population 2007 - ISPF-INSEE



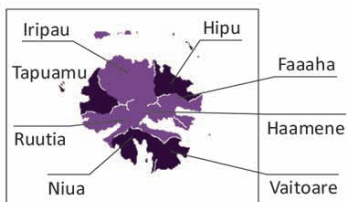
Sources : Recensement de la population 2007 - ISPF-INSEE • Fond cartographique du Service de l'architecture et de l'urbanisme



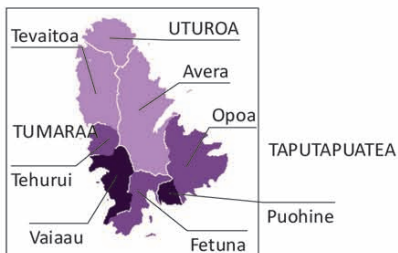
TAHITI



MOOREA

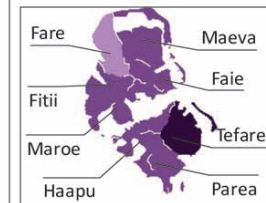
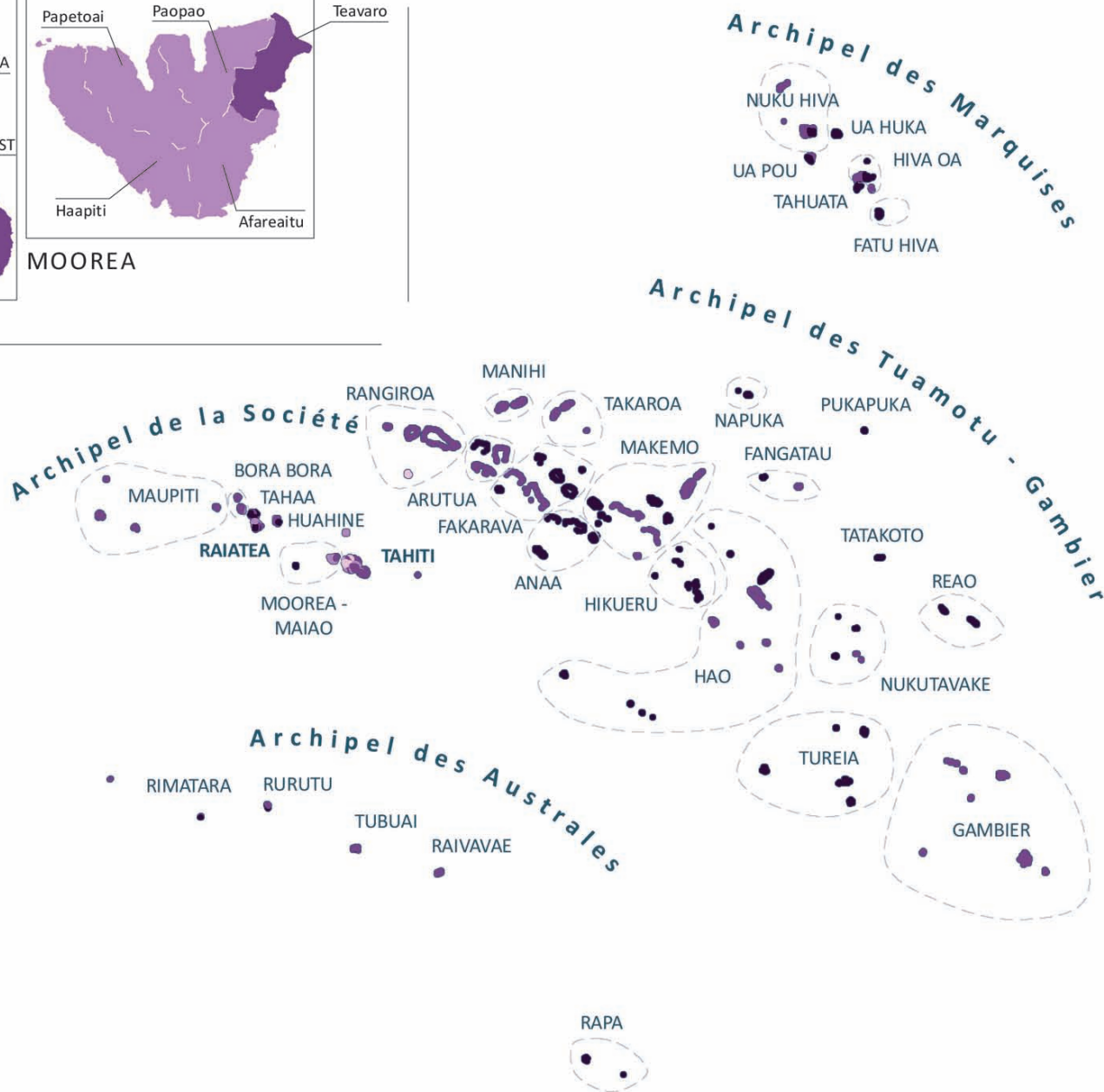
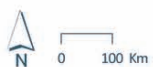


TAHAA

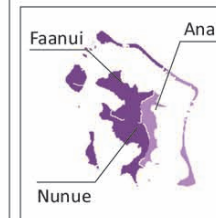


RAIATEA

Taux (%) rapporté à la population de 15 ans et plus

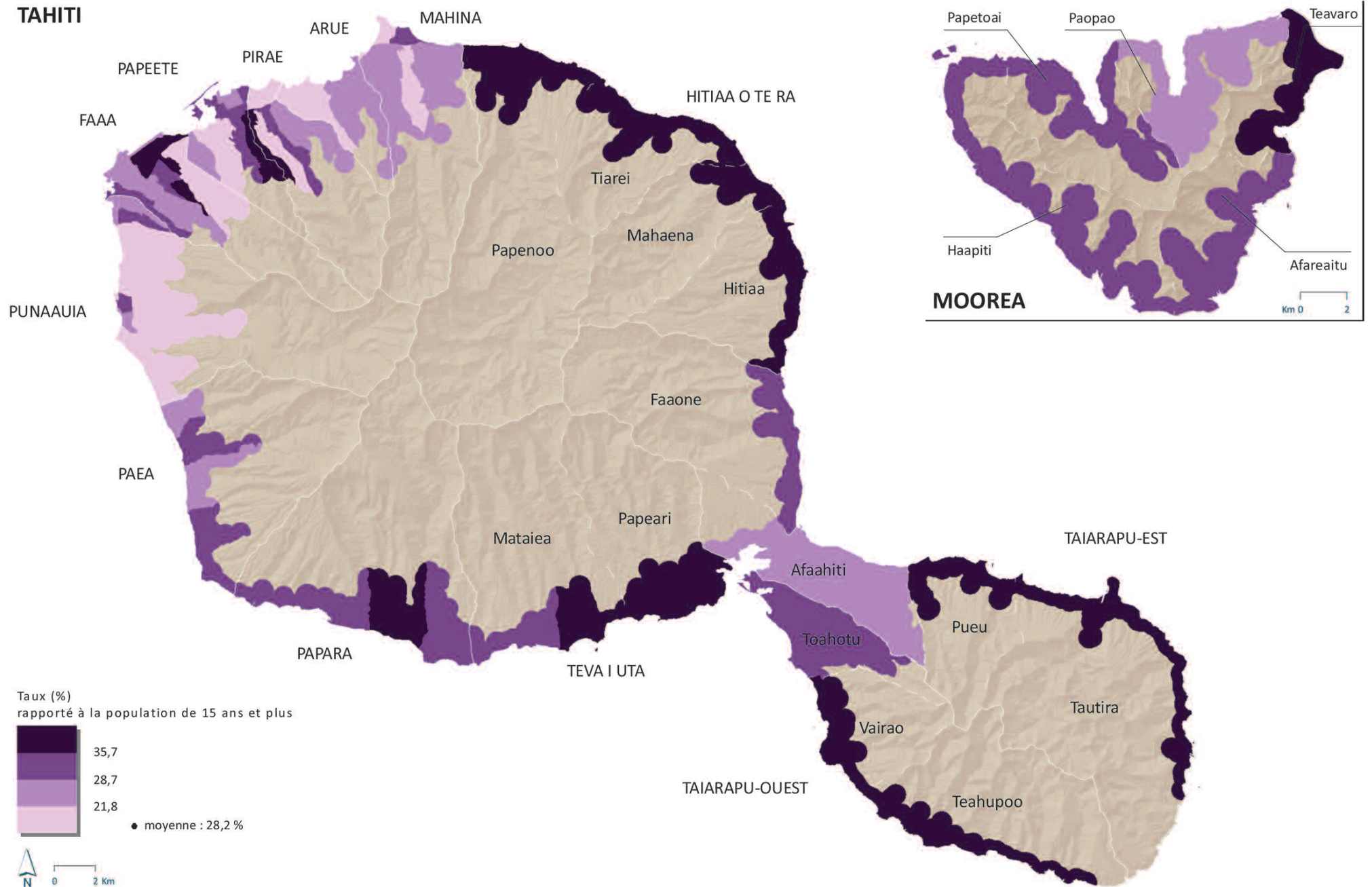


HUAHINE

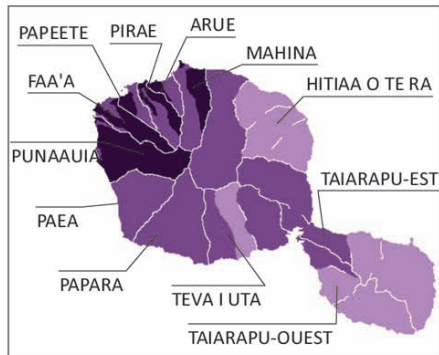


BORA BORA

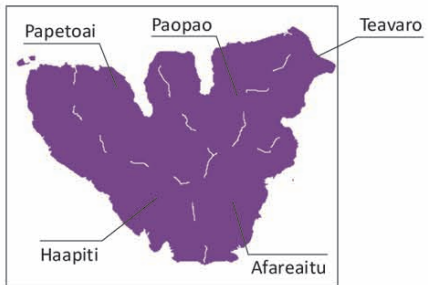
Source : Recensement de la population 2007 - ISPF-INSEE



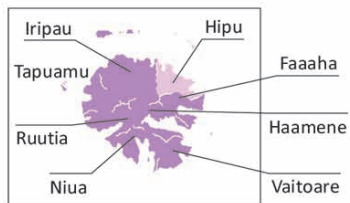
Sources : Recensement de la population 2007 - ISPF-INSEE • Fond cartographique du Service de l'architecture et de l'urbanisme



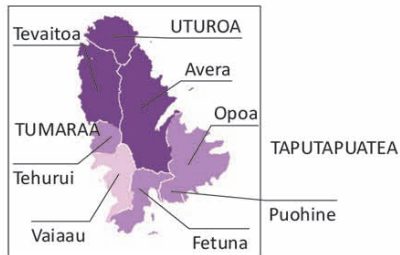
TAHITI



MOOREA

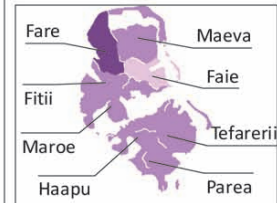
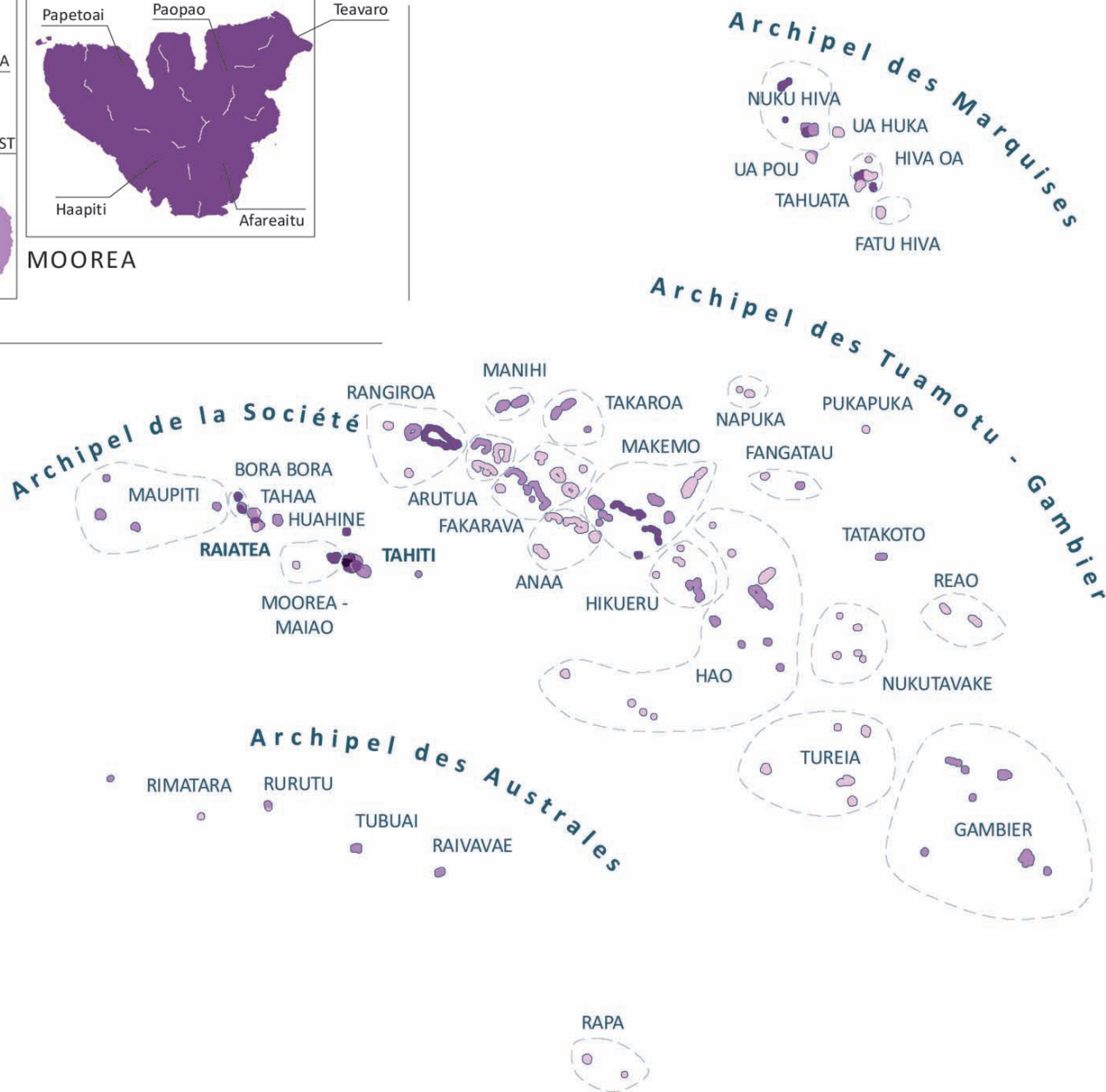
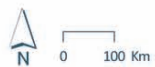


TAHAA

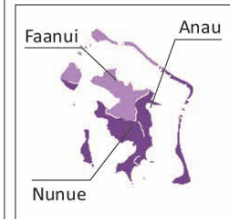


RAIATEA

Taux (%) rapporté à la population de 15 ans et plus

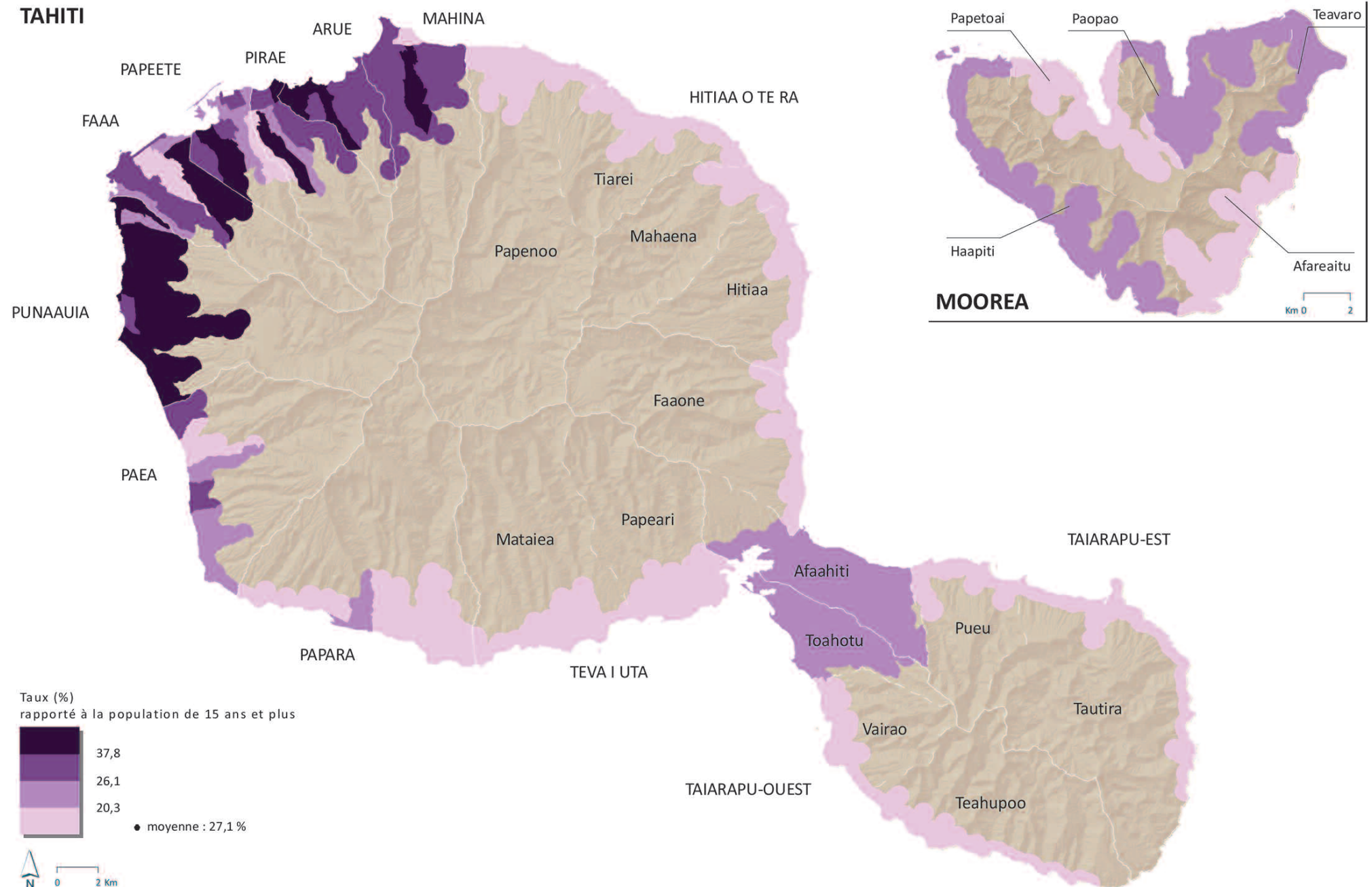


HUAHINE

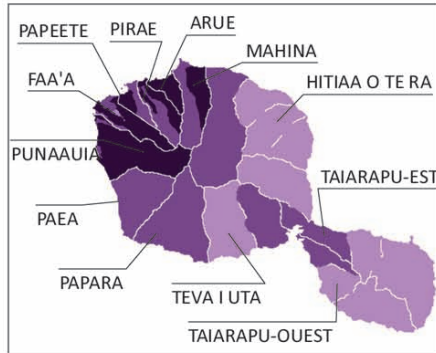


BORA BORA

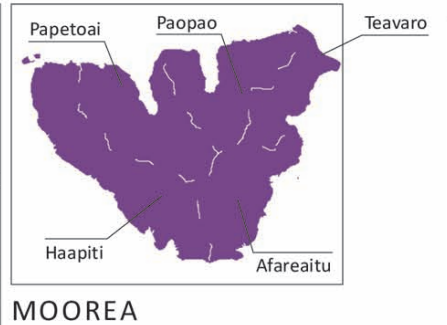
Source : Recensement de la population 2007 - ISPF-INSEE



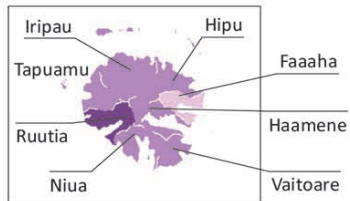
Sources : Recensement de la population 2007 - ISPF-INSEE • Fond cartographique du Service de l'architecture et de l'urbanisme



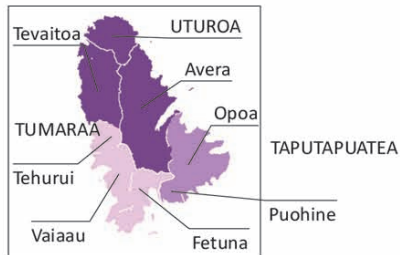
TAHITI



MOOREA

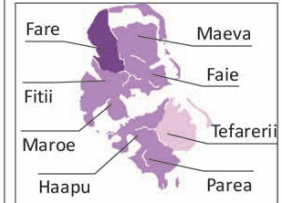
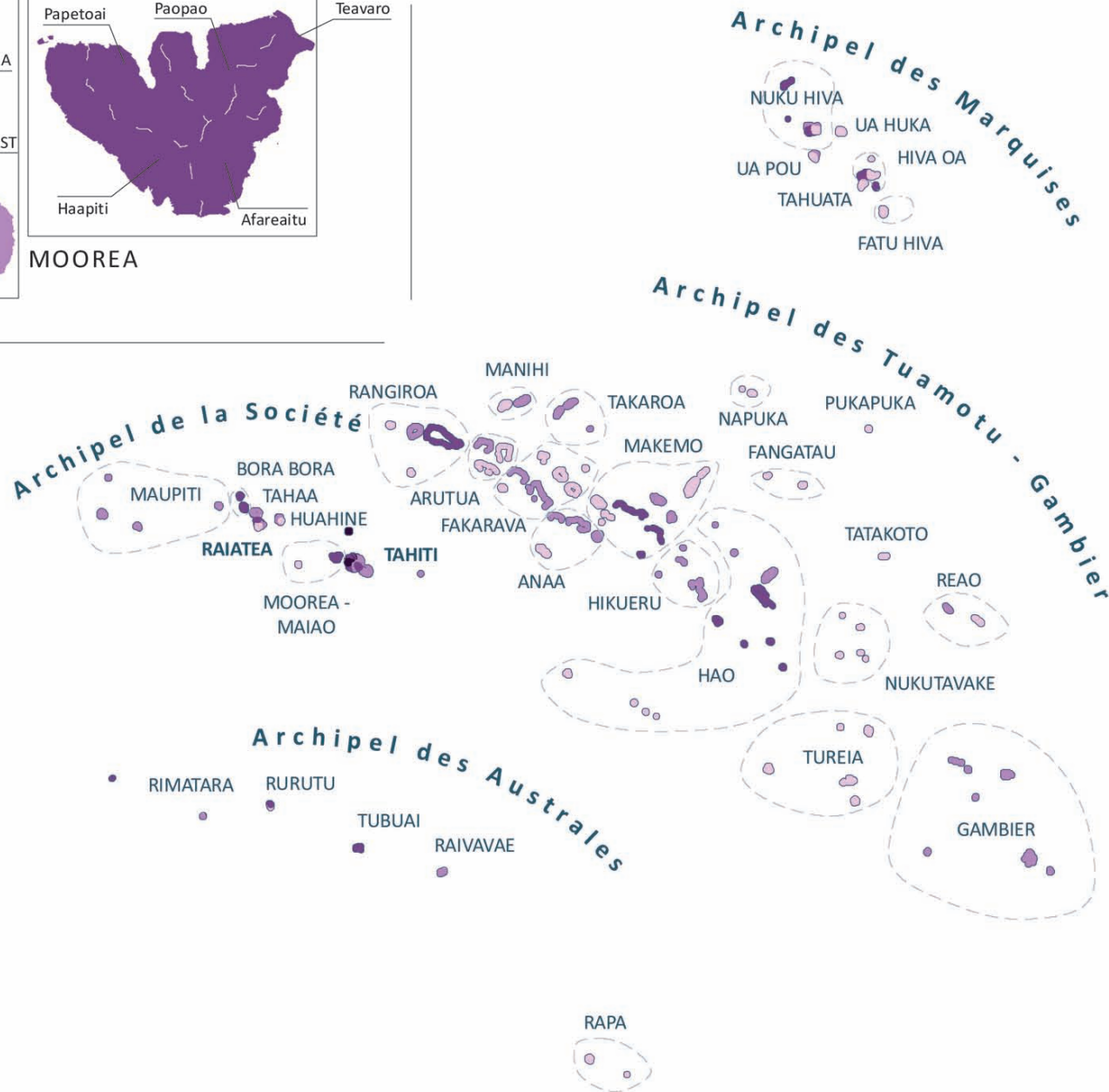
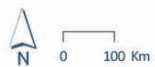


TAHAA

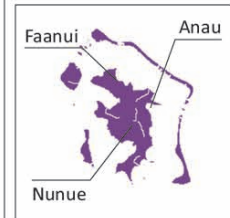


RAIATEA

Taux (%) rapporté à la population de 15 ans et plus

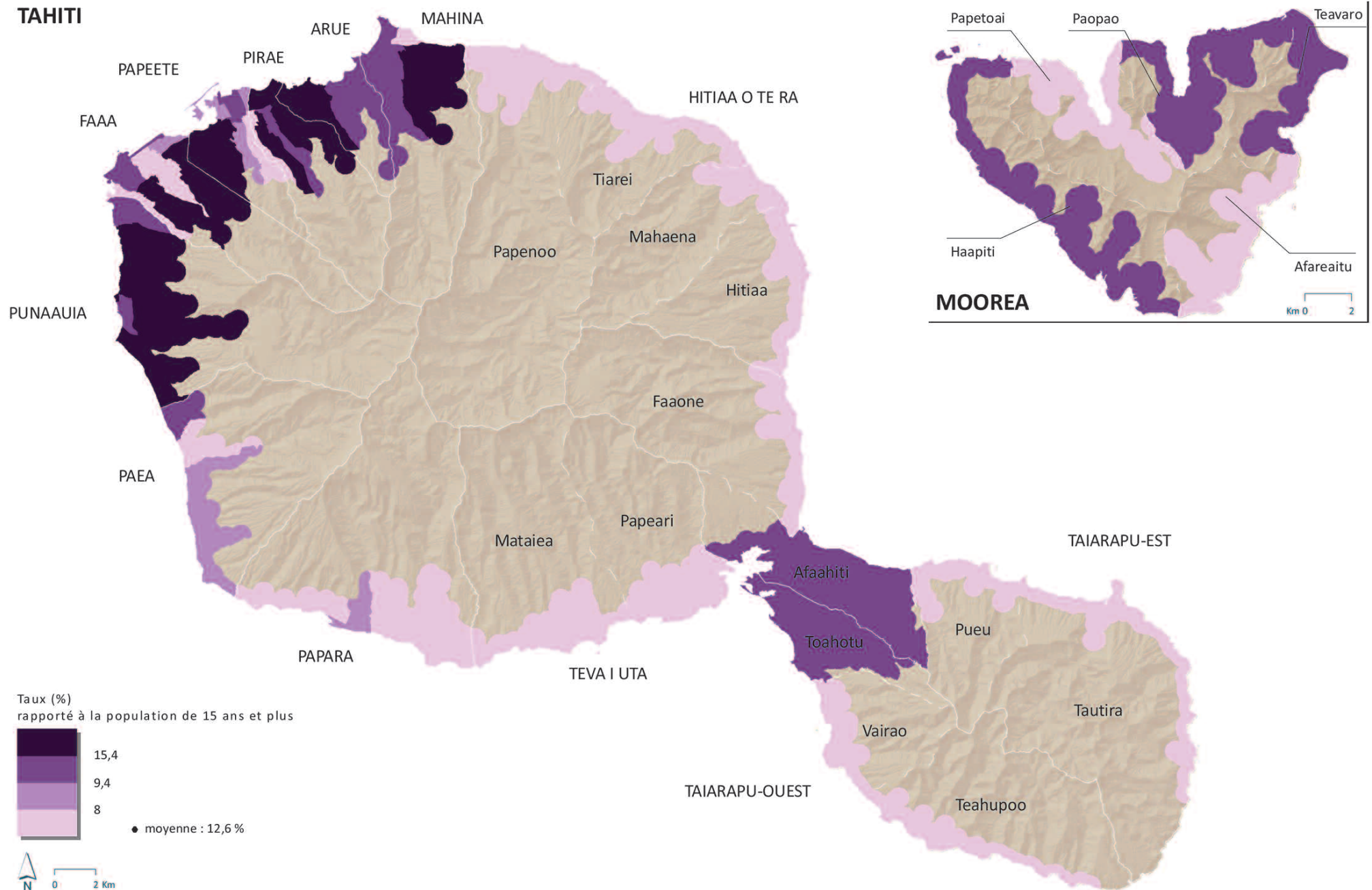


HUAHINE

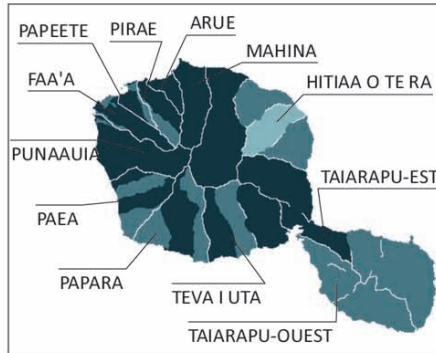


BORA BORA

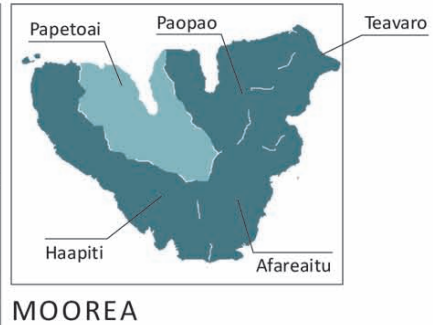
Source : Recensement de la population 2007 - ISPF-INSEE



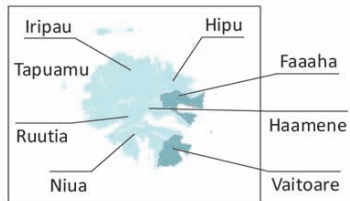
Sources : Recensement de la population 2007 - ISPF-INSEE • Fond cartographique du Service de l'architecture et de l'urbanisme



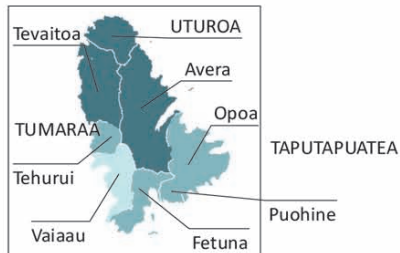
TAHITI



MOOREA

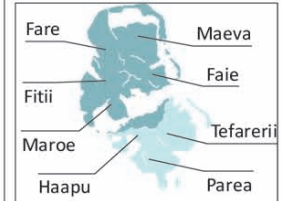
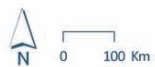


TAHAA

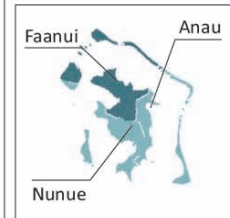


RAIATEA

Taux (%) rapporté à la population de 15 ans et plus

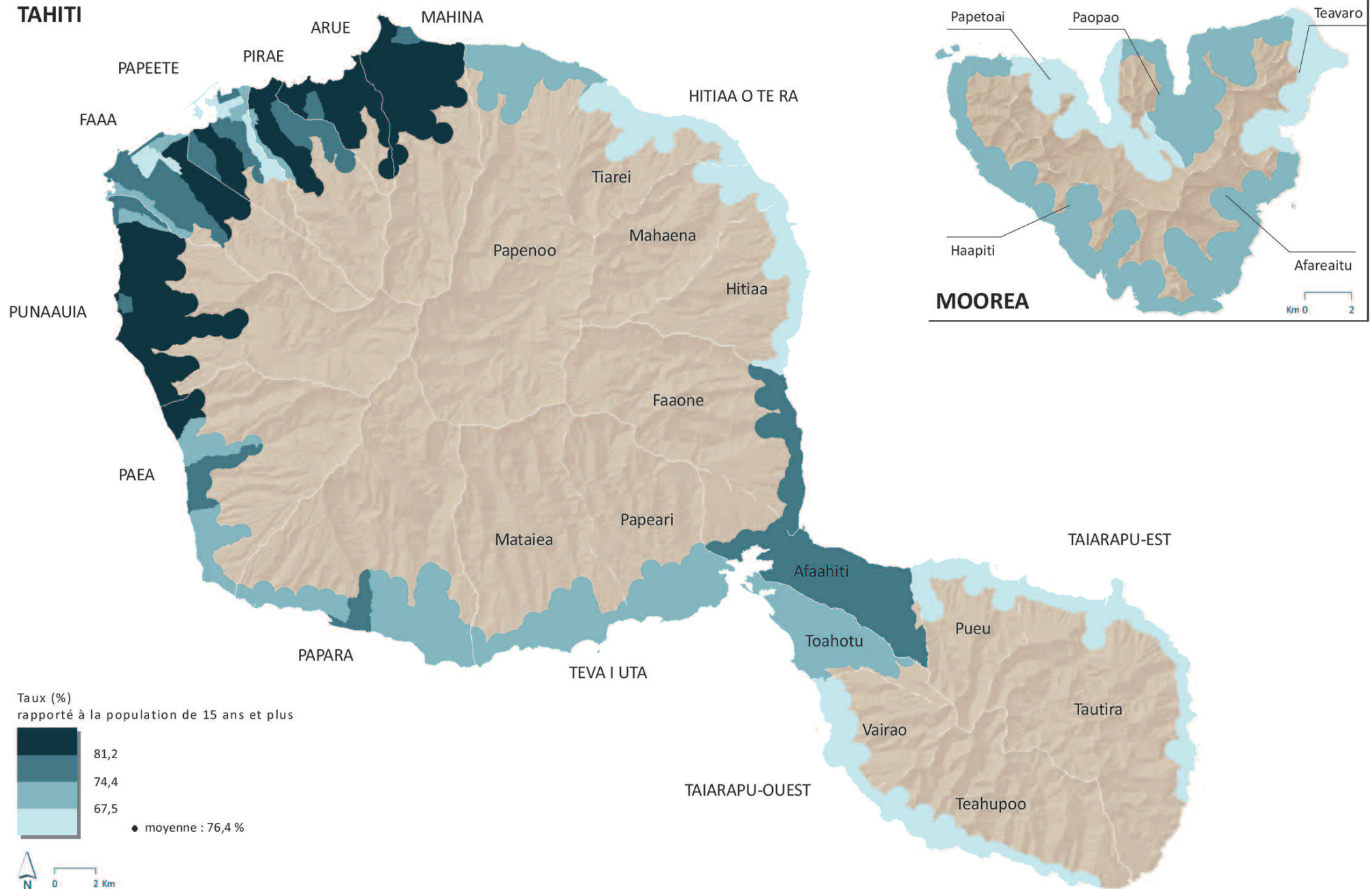


HUAHINE

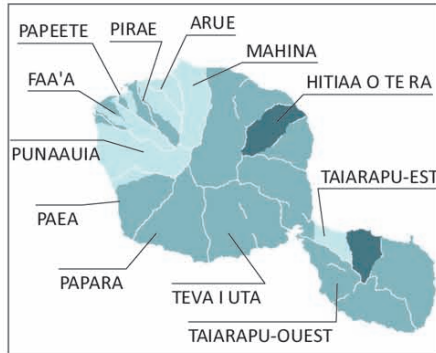


BORA BORA

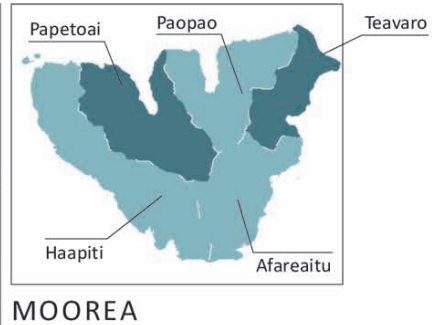
Source : Recensement de la population 2007 - ISPF-INSEE



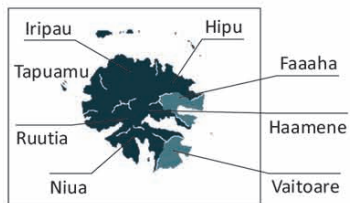
Sources : Recensement de la population 2007 - ISPF-INSEE • Fond cartographique du Service de l'architecture et de l'urbanisme



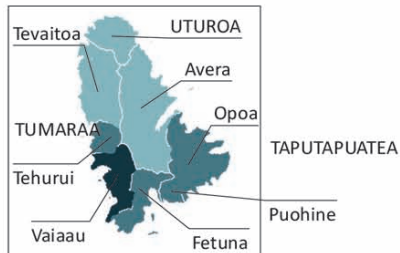
TAHITI



MOOREA

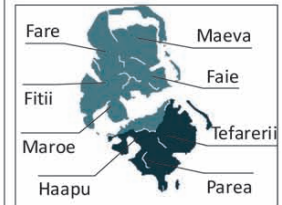
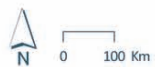


TAHAA

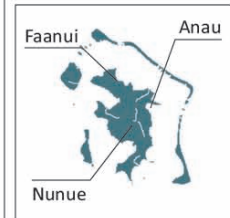


RAIATEA

Taux (%) rapporté à la population de 15 ans et plus

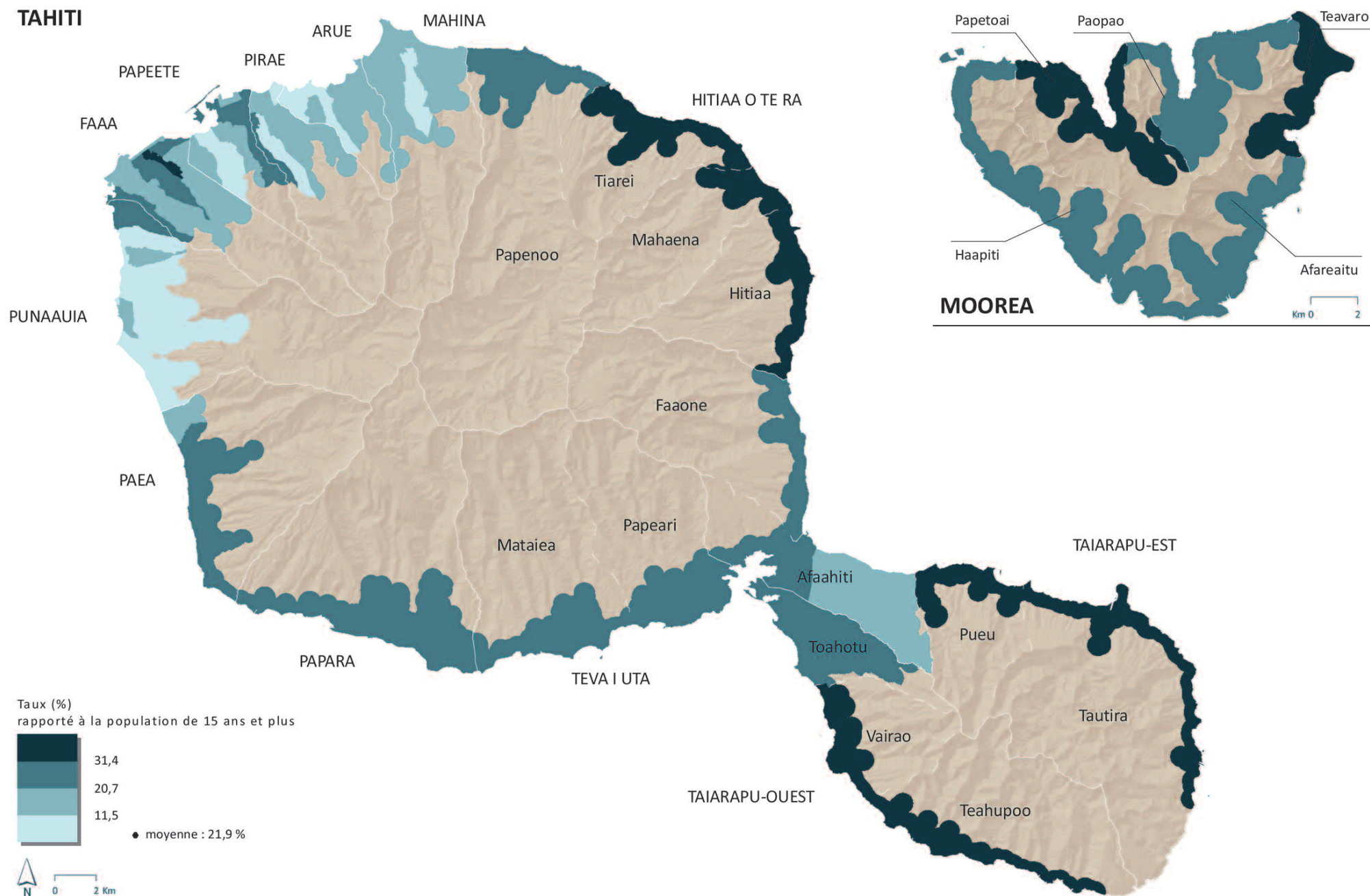


HUAHINE

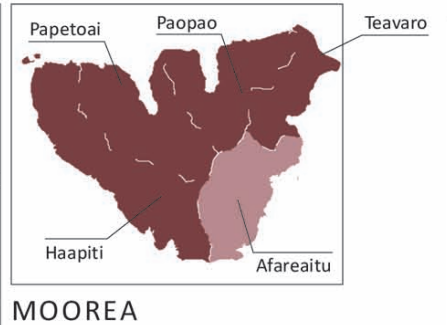
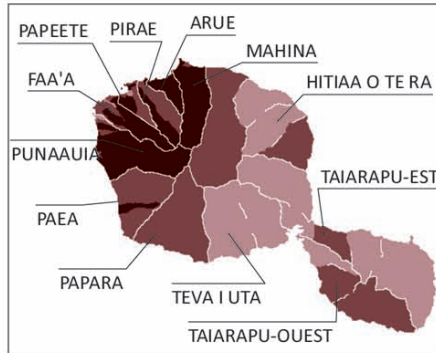


BORA BORA

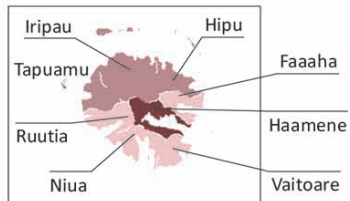
Source : Recensement de la population 2007 - ISPF-INSEE



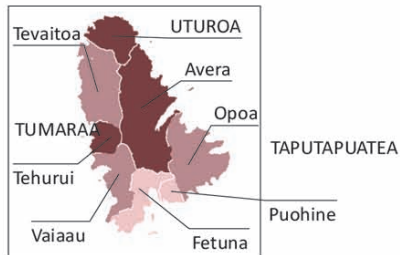
Sources : Recensement de la population 2007 - ISPF-INSEE • Fond cartographique du Service de l'architecture et de l'urbanisme



TAHITI

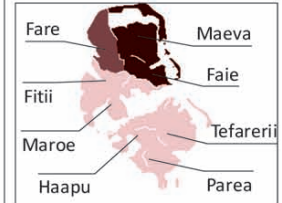
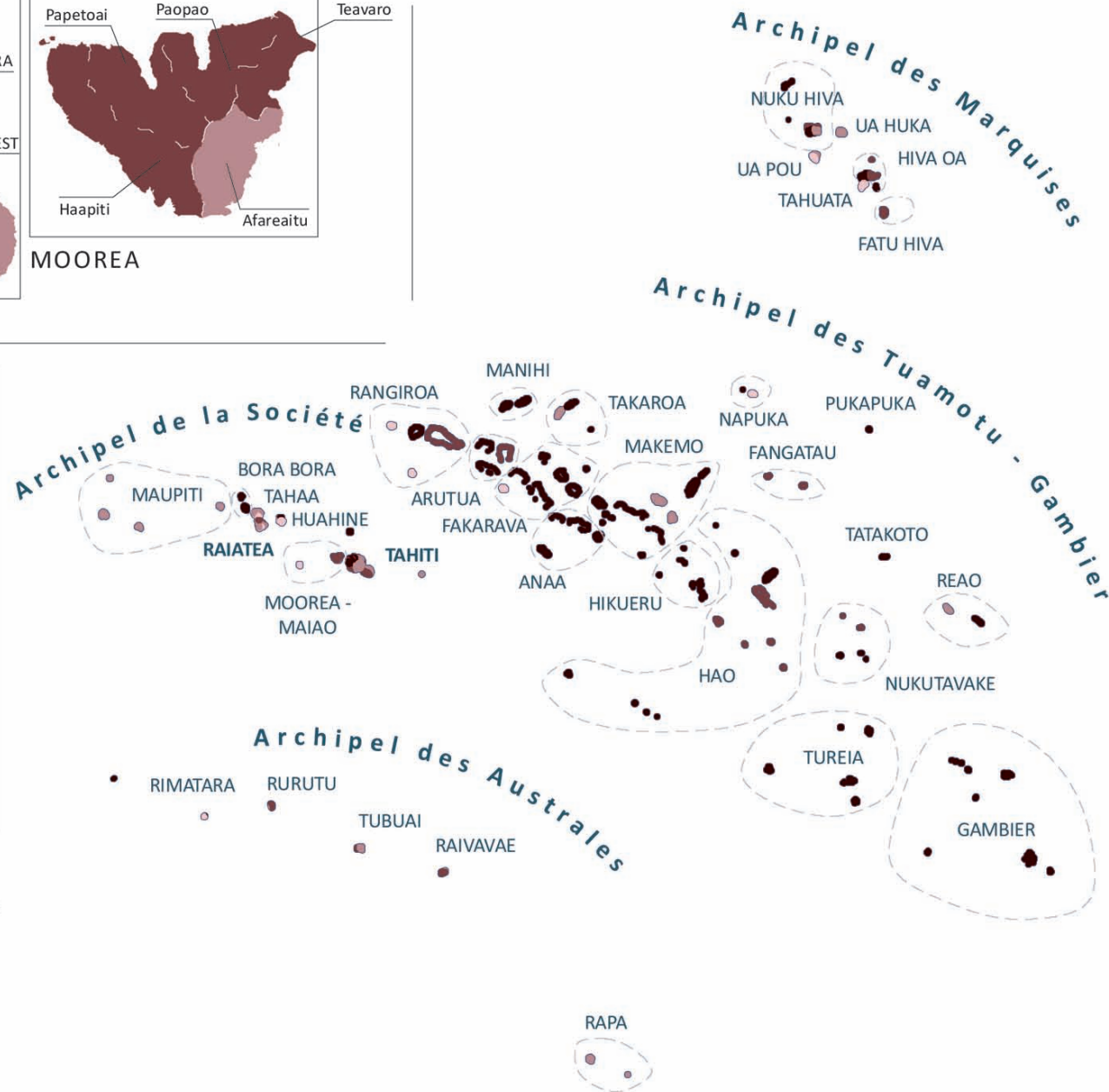
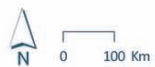


TAHAA

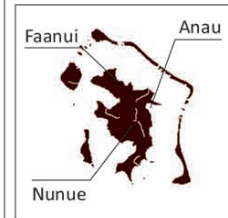


RAIATEA

Taux (%) rapporté à la population de 15 ans et plus

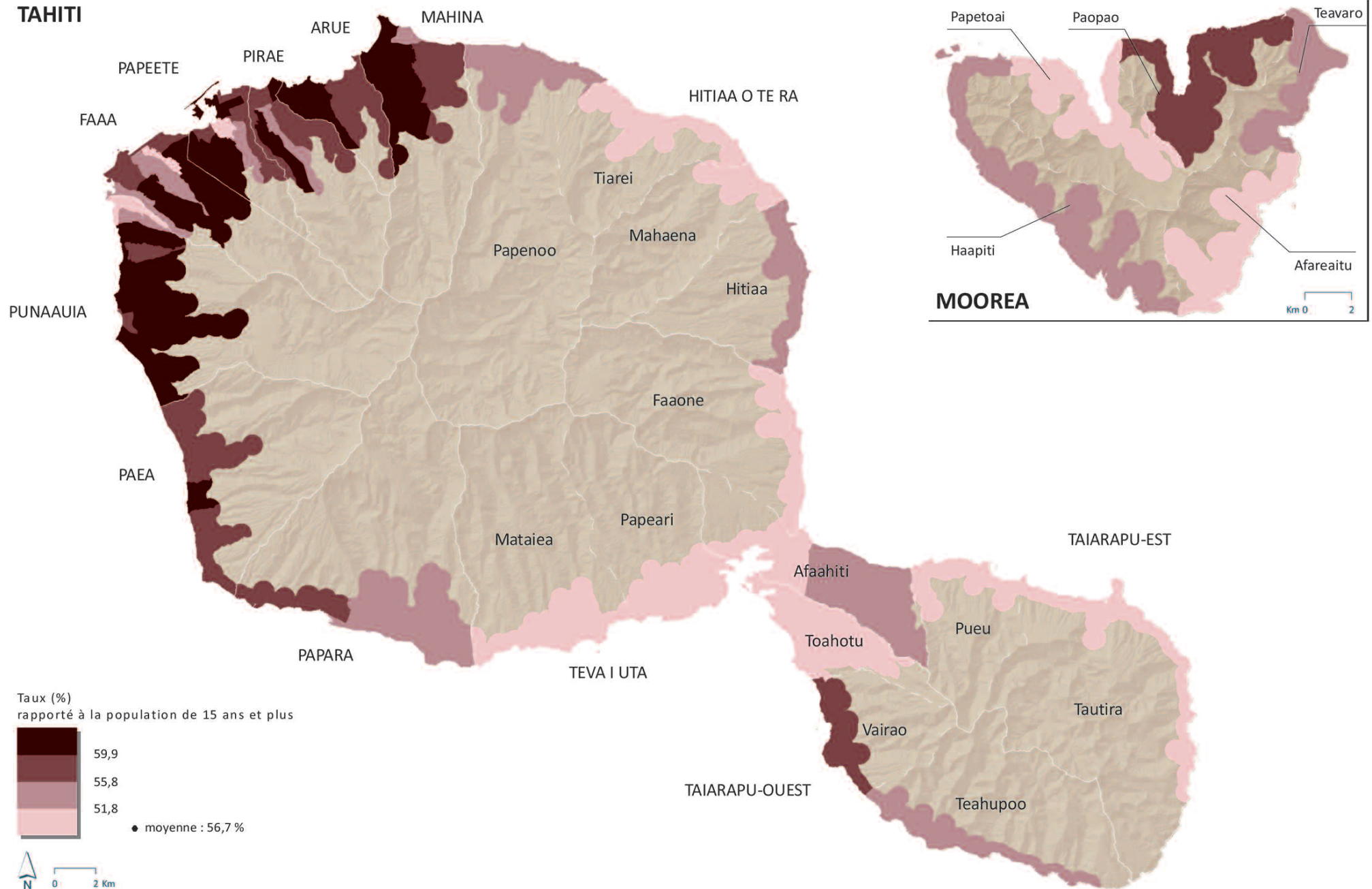


HUAHINE

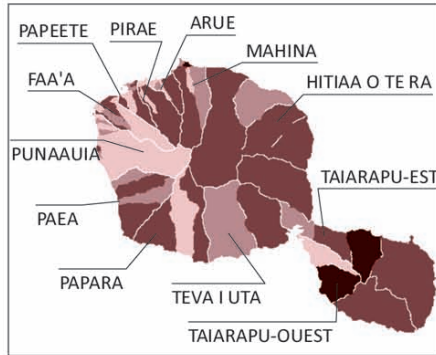


BORA BORA

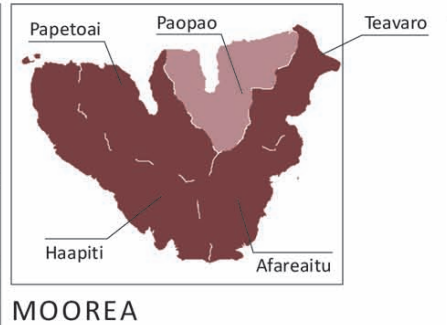
Source : Recensement de la population 2007 - ISPF-INSEE



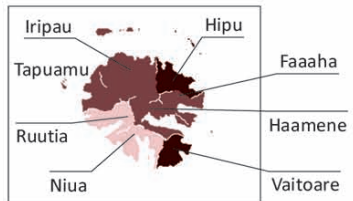
Sources : Recensement de la population 2007 - ISPF-INSEE • Fond cartographique du Service de l'architecture et de l'urbanisme



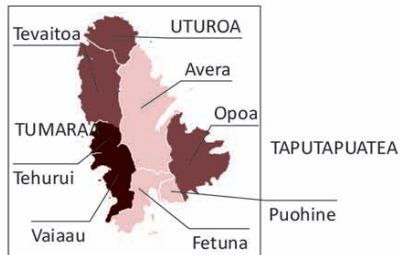
TAHITI



MOOREA

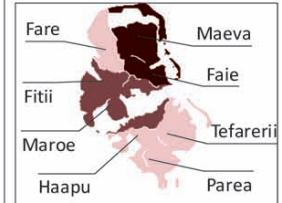
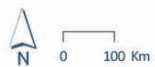


TAHAA

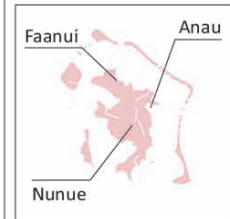


RAIATEA

Taux (%) rapporté à la population active



HUAHINE

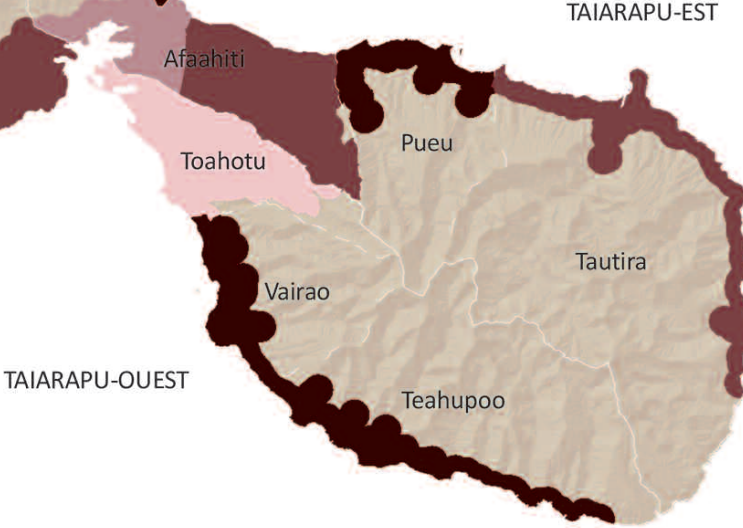
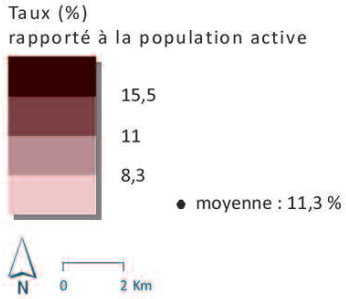
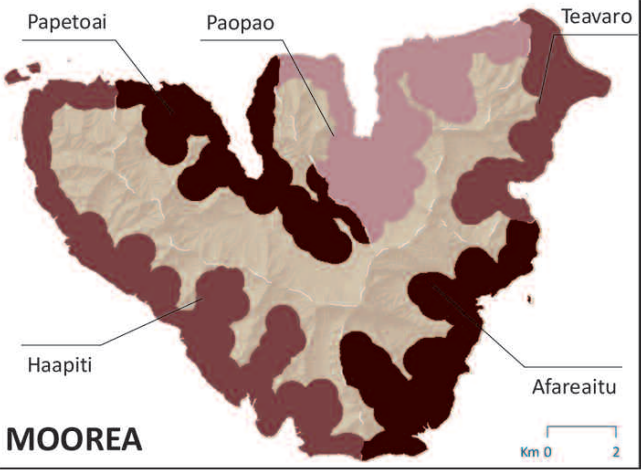
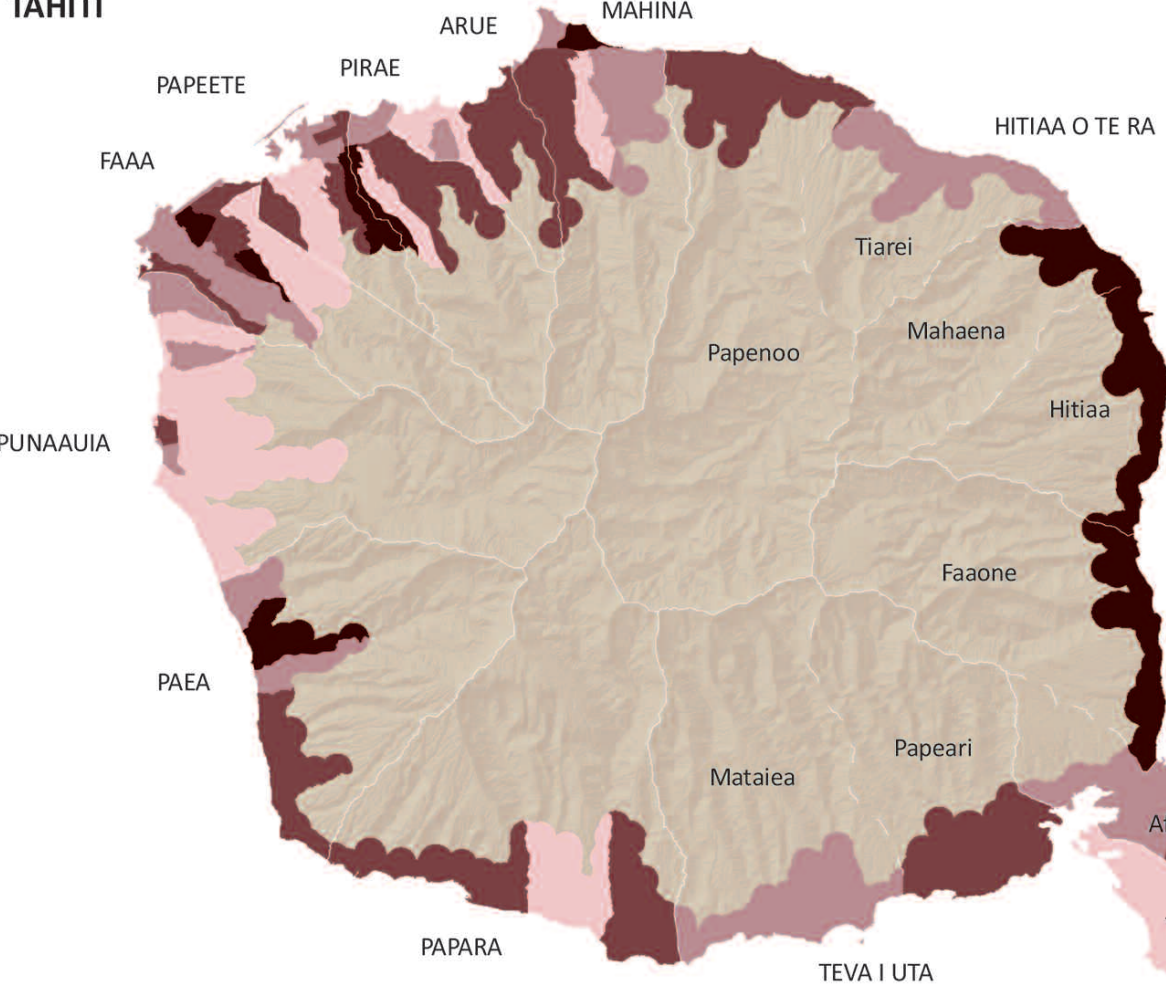


BORA BORA

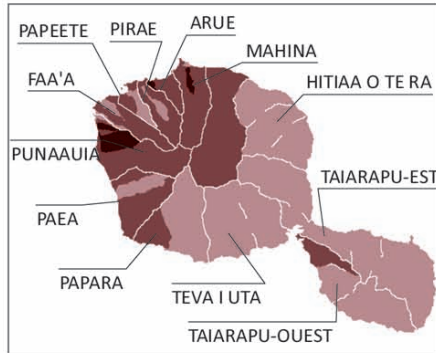
Source : Recensement de la population 2007 - ISPF-INSEE



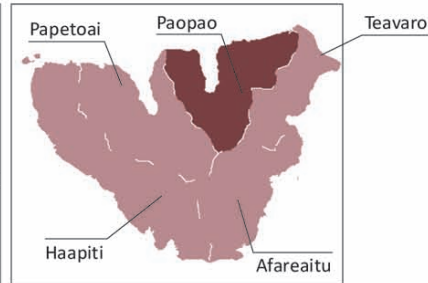
TAHITI



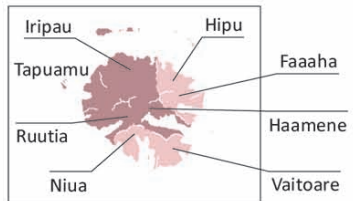
Sources : Recensement de la population 2007 - ISPF-INSEE • Fond cartographique du Service de l'architecture et de l'urbanisme



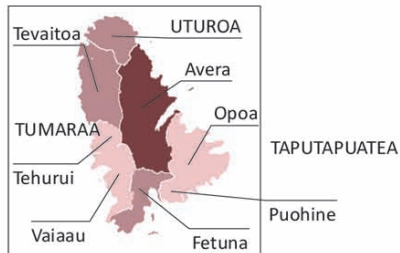
TAHITI



MOOREA

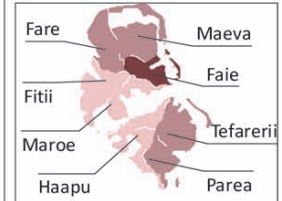
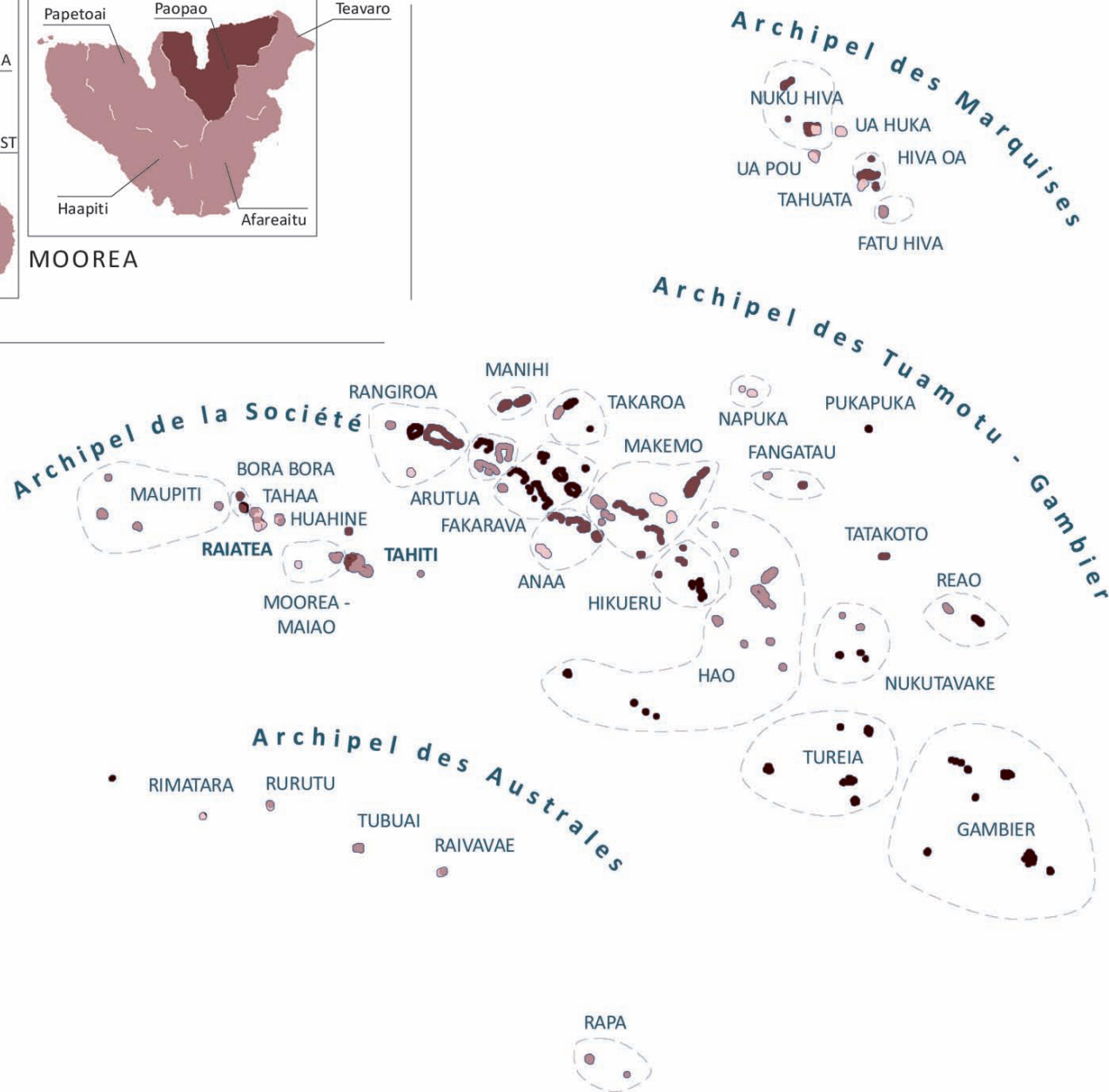
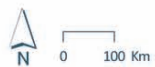


TAHAA

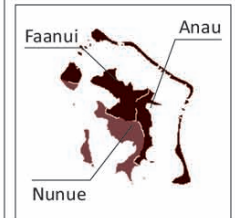


RAIATEA

Taux (%) rapporté à la population de 15 ans et plus

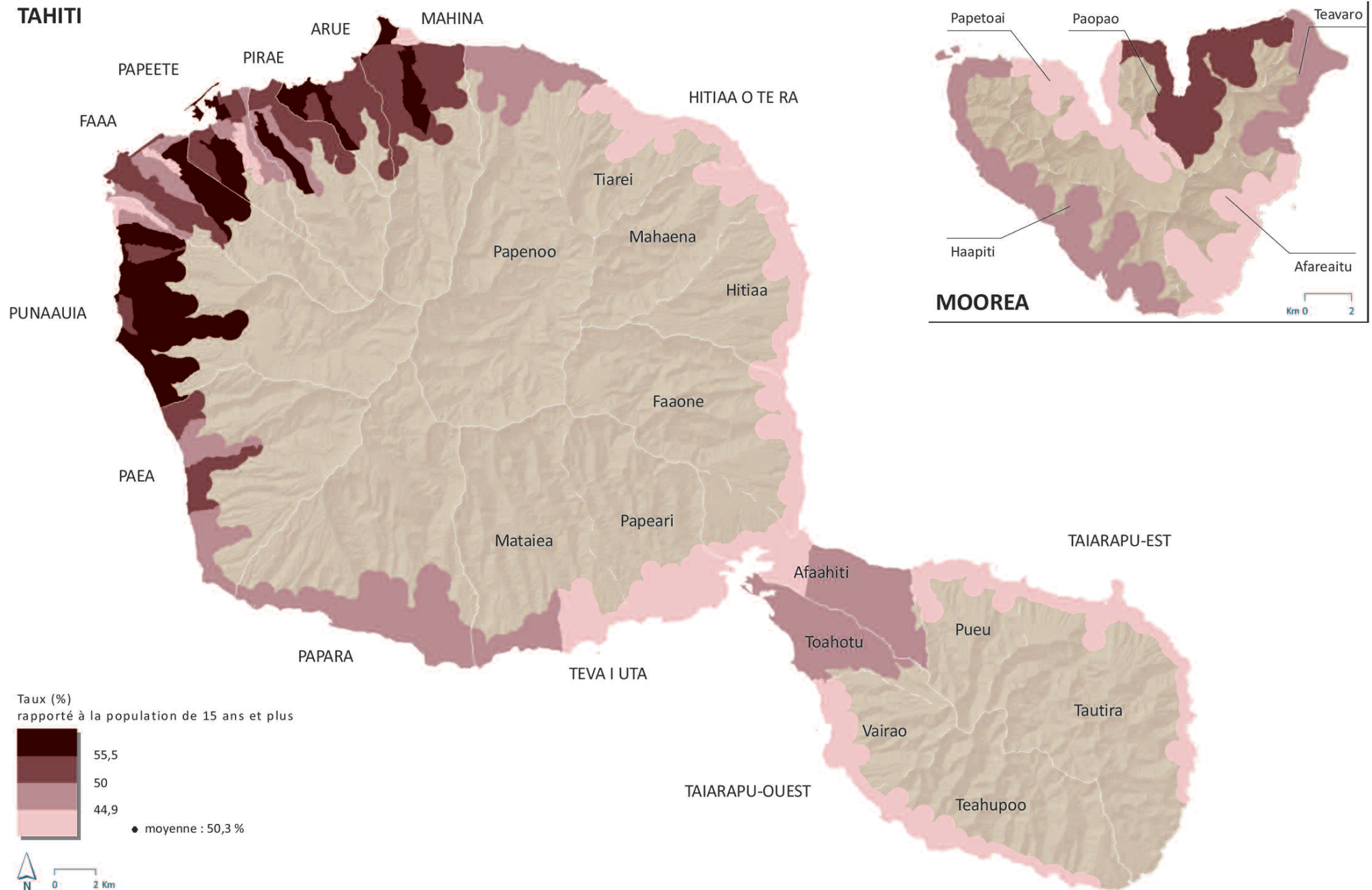


HUAHINE

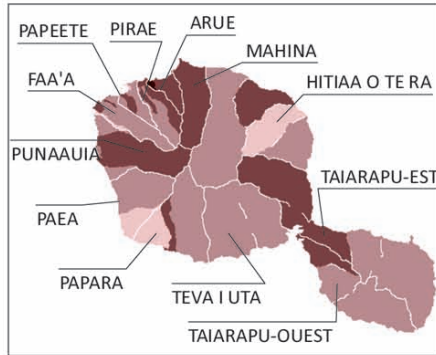


BORA BORA

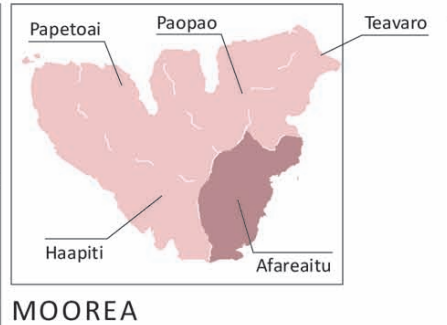
Source : Recensement de la population 2007 - ISPF-INSEE



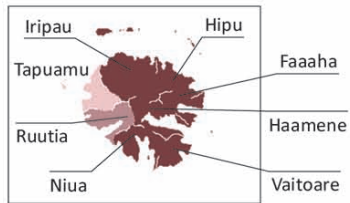
Sources : Recensement de la population 2007 - ISPF-INSEE • Fond cartographique du Service de l'architecture et de l'urbanisme



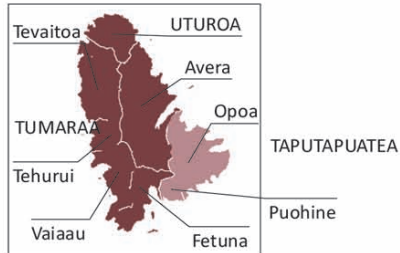
TAHITI



MOOREA

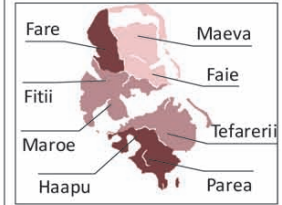
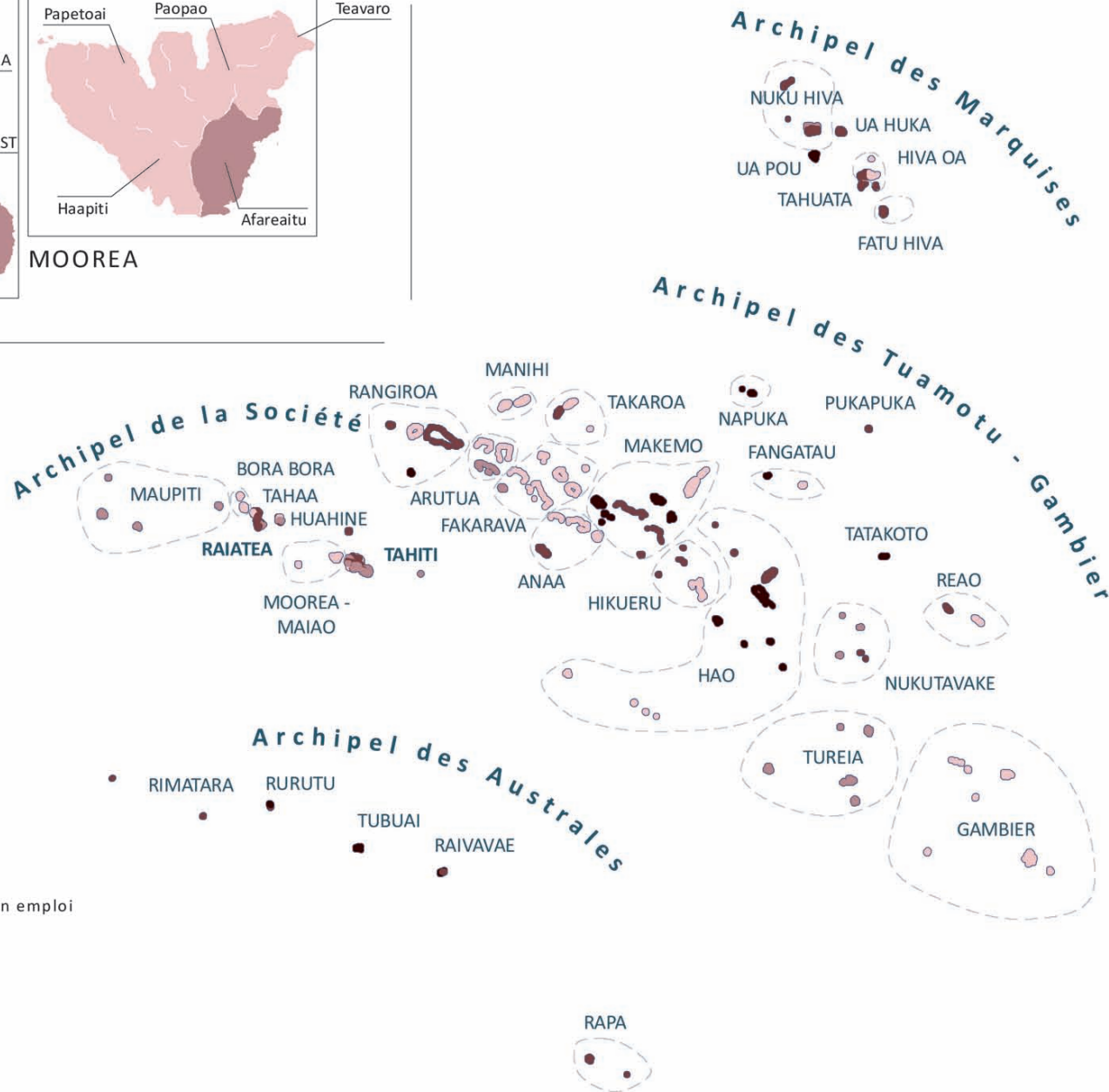
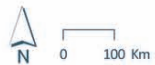



TAHAA

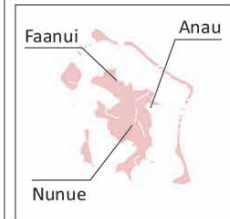


RAIATEA

Taux (%) rapporté à la population des actifs ayant un emploi



HUAHINE

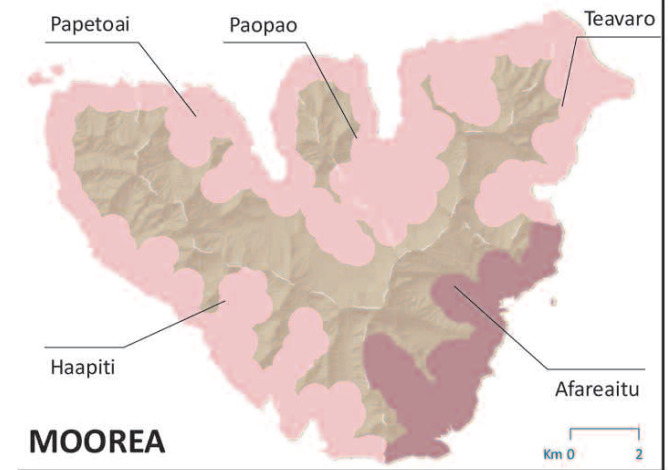
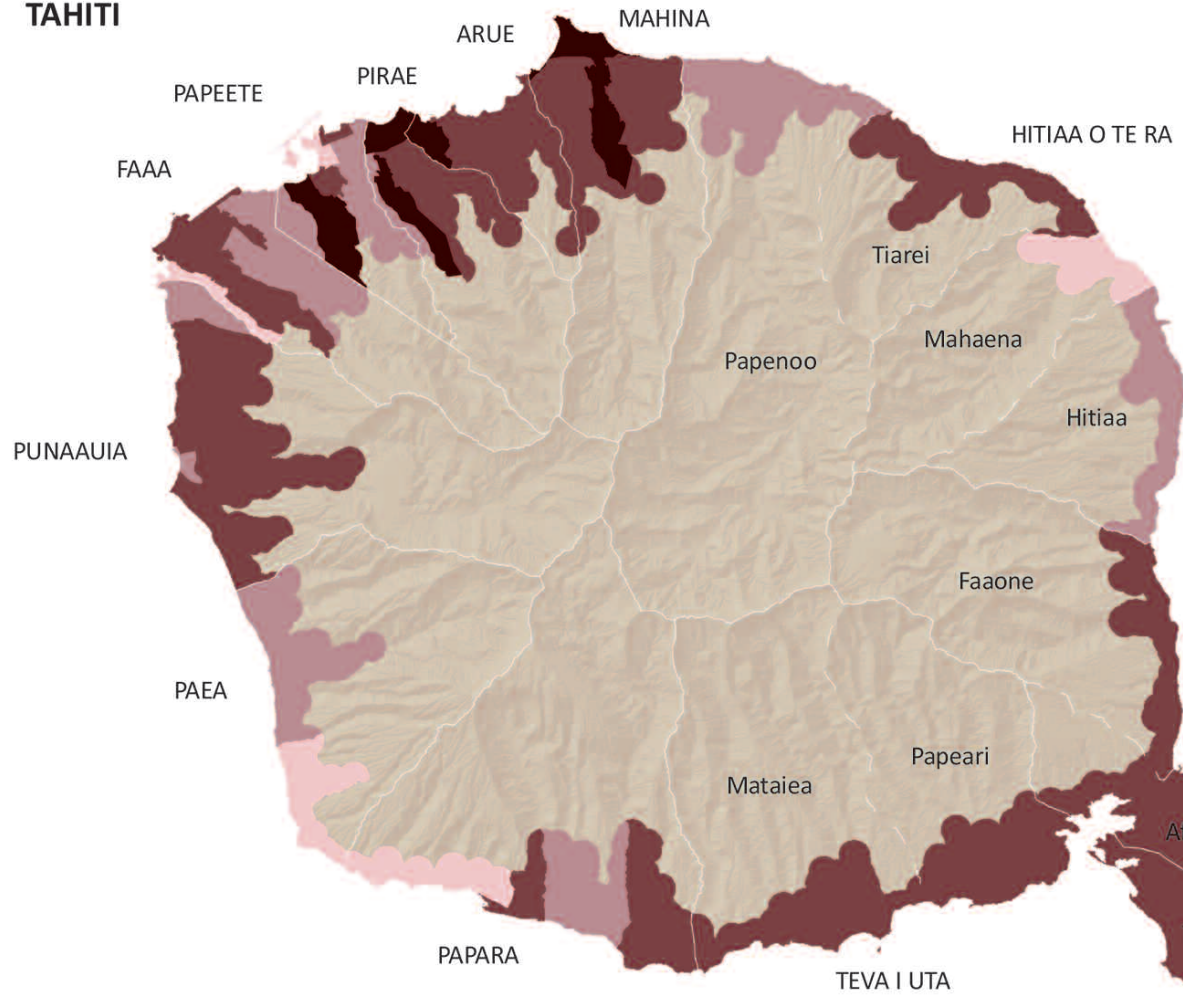


BORA BORA


Source : Recensement de la population 2007 - ISPF-INSEE



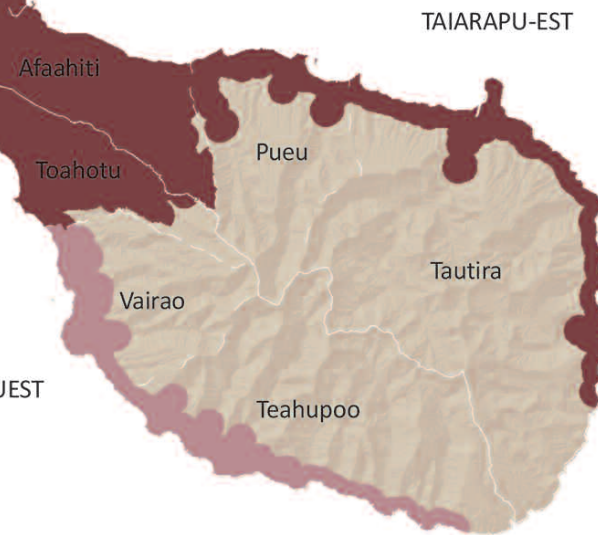
TAHITI



Taux (%) rapporté à la population des actifs ayant un emploi

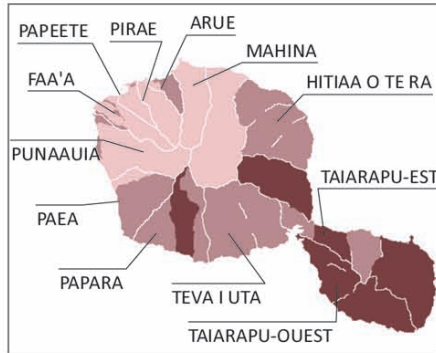


TAIARAPU-OUEST

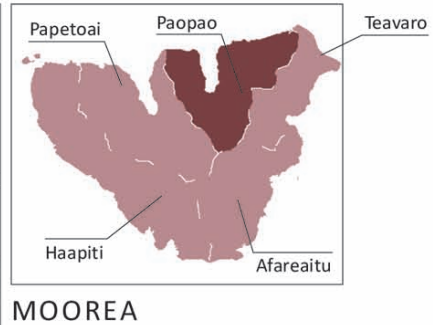


TAIARAPU-EST

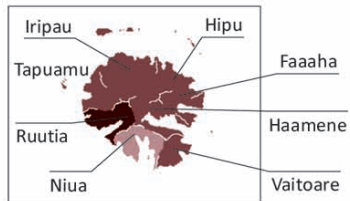
Sources : Recensement de la population 2007 - ISPF-INSEE • Fond cartographique du Service de l'architecture et de l'urbanisme



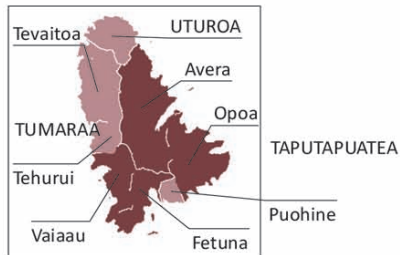
TAHITI



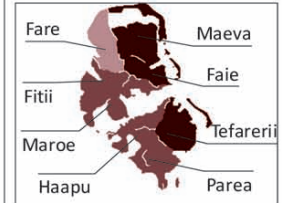
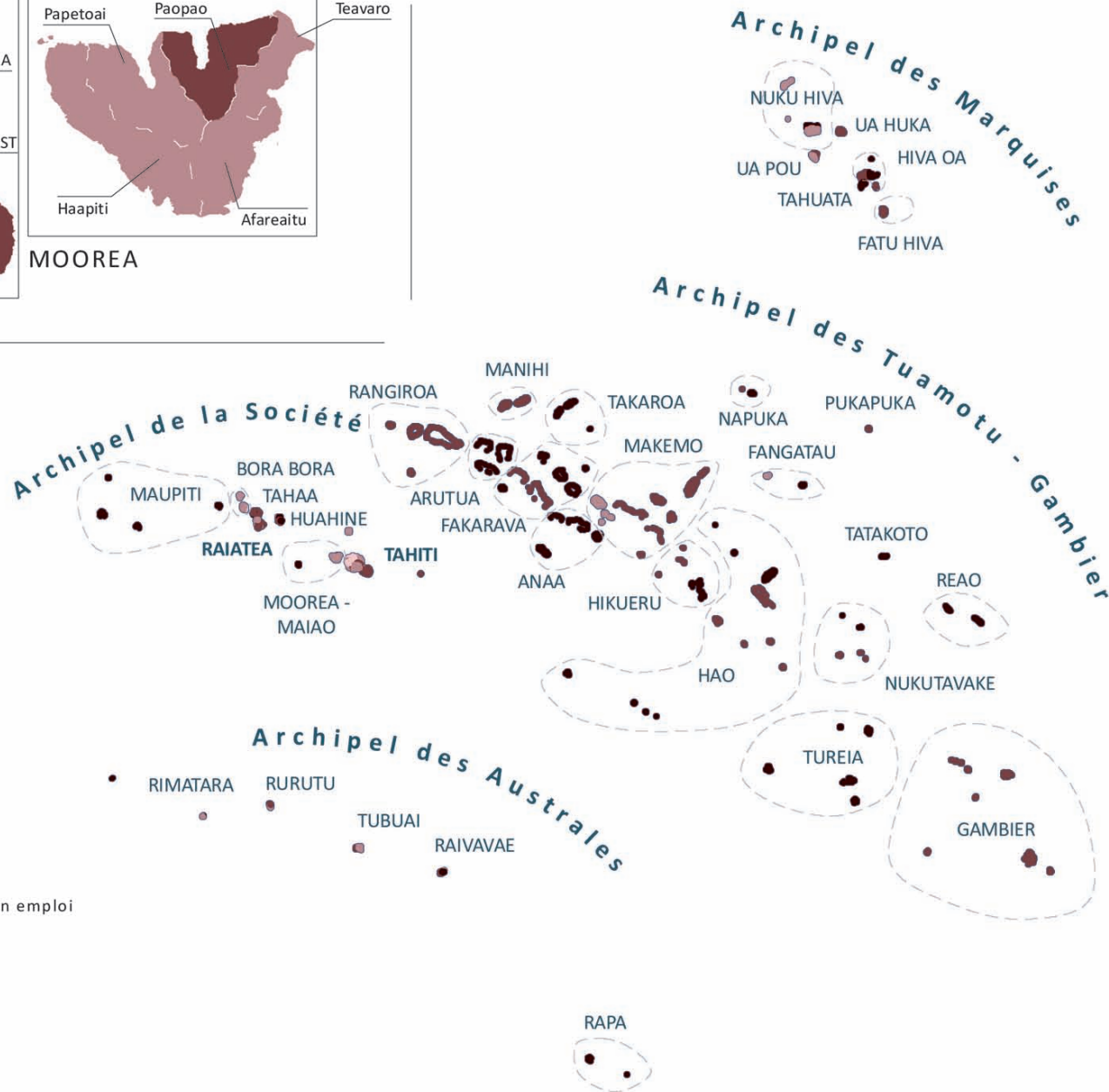
MOOREA



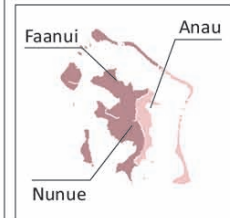
TAHAA



RAIATEA

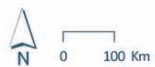
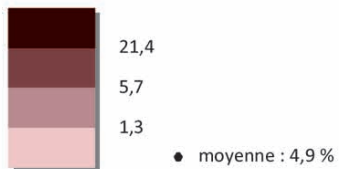


HUAHINE

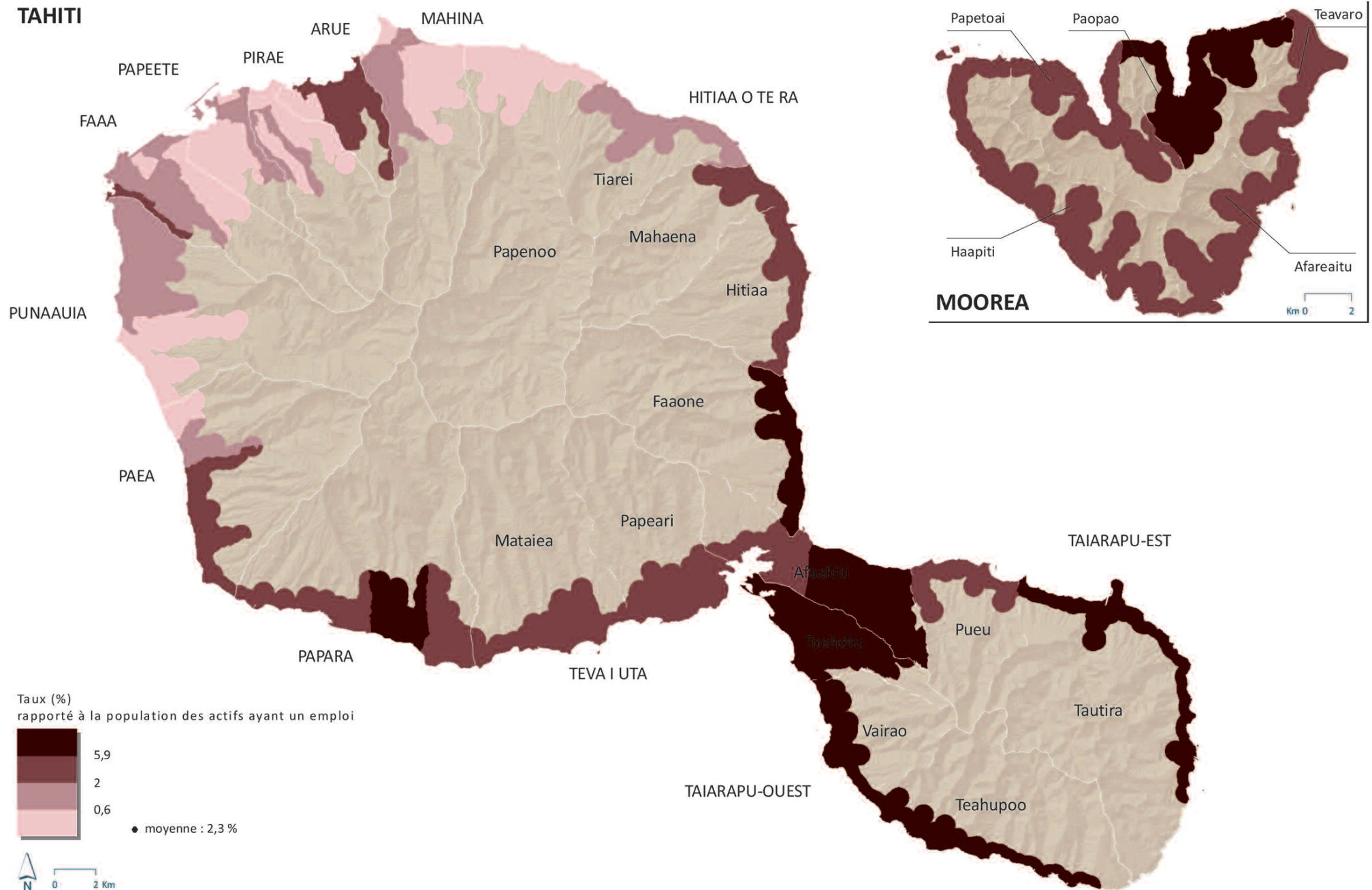


BORA BORA

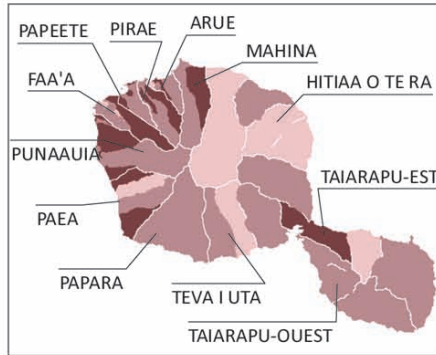
Taux (%) rapporté à la population des actifs ayant un emploi



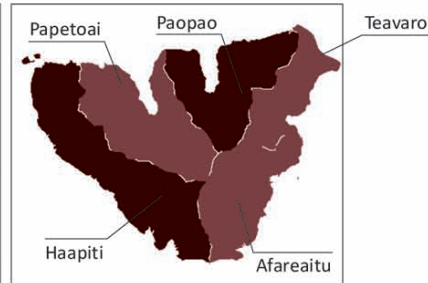
Source : Recensement de la population 2007 - ISPF-INSEE



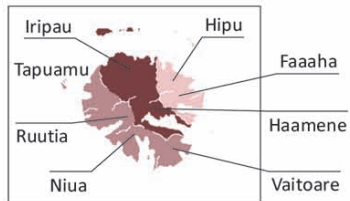
Sources : Recensement de la population 2007 - ISPF-INSEE • Fond cartographique du Service de l'architecture et de l'urbanisme



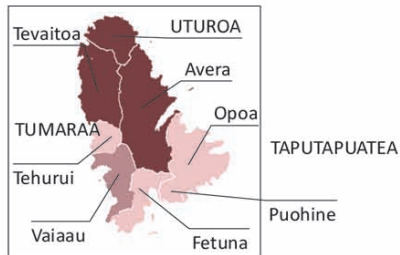
TAHITI



MOOREA

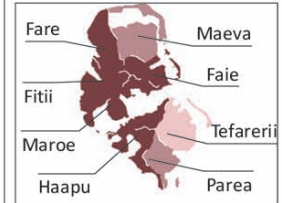
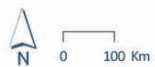


TAHAA

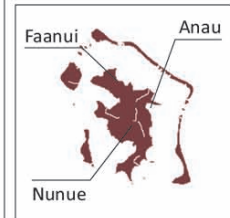


RAIATEA

Taux (%) rapporté à la population des actifs ayant un emploi

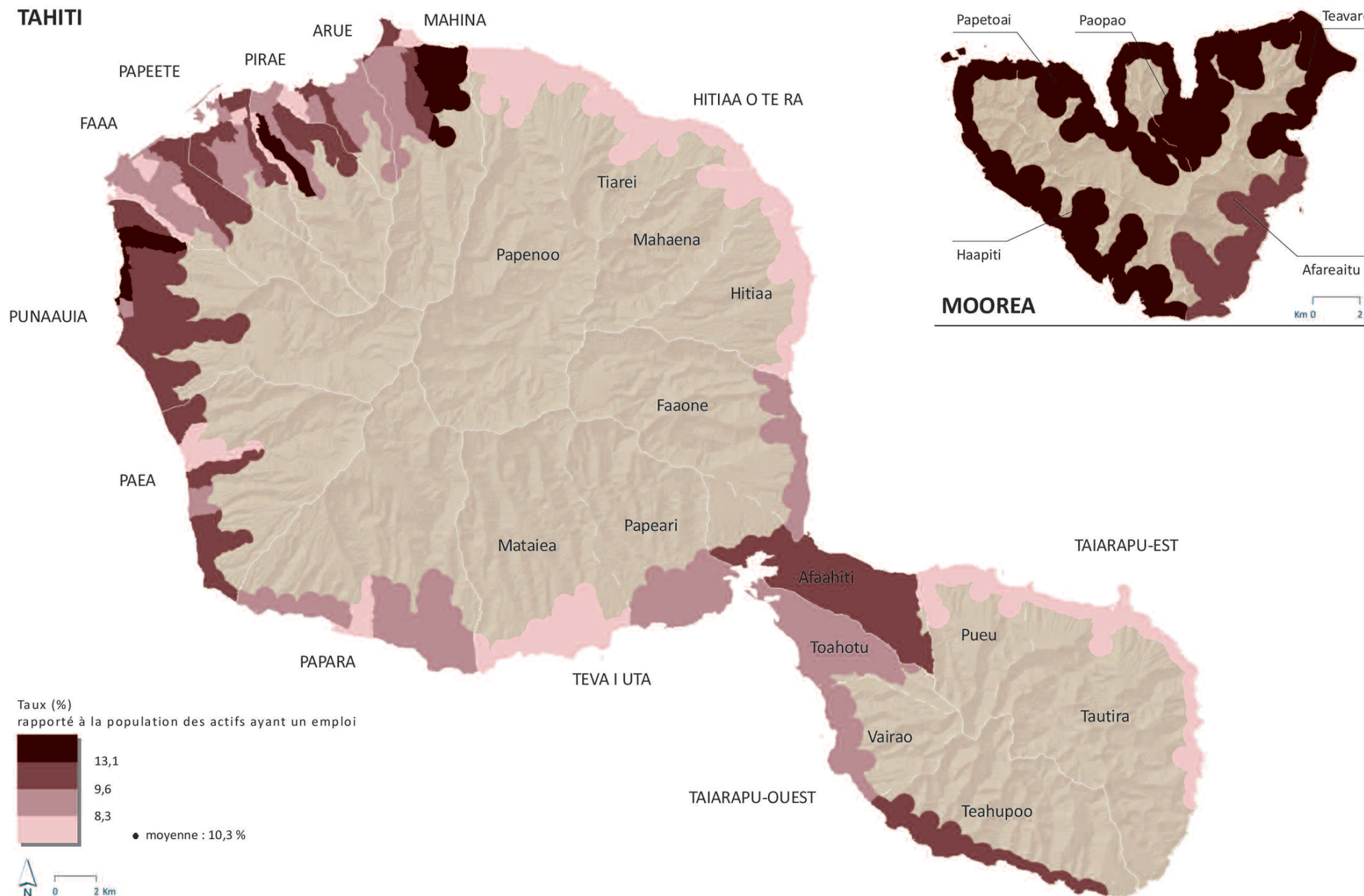


HUAHINE

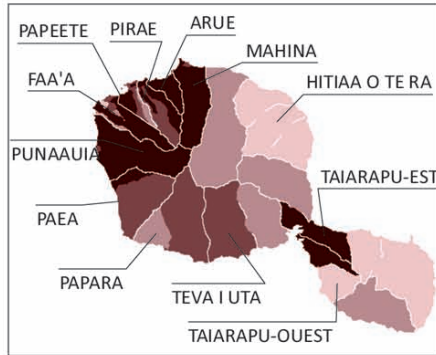


BORA BORA

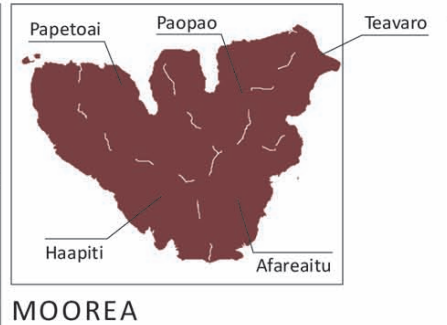
Source : Recensement de la population 2007 - ISPF-INSEE



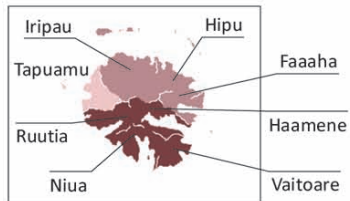
Sources : Recensement de la population 2007 - ISPF-INSEE • Fond cartographique du Service de l'architecture et de l'urbanisme



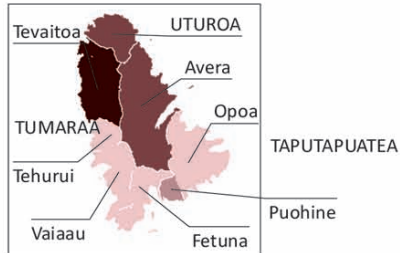
TAHITI



MOOREA

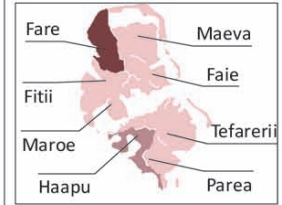
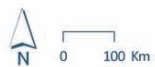


TAHAA

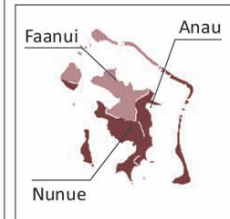


RAIATEA

Taux (%) rapporté à la population des actifs ayant un emploi

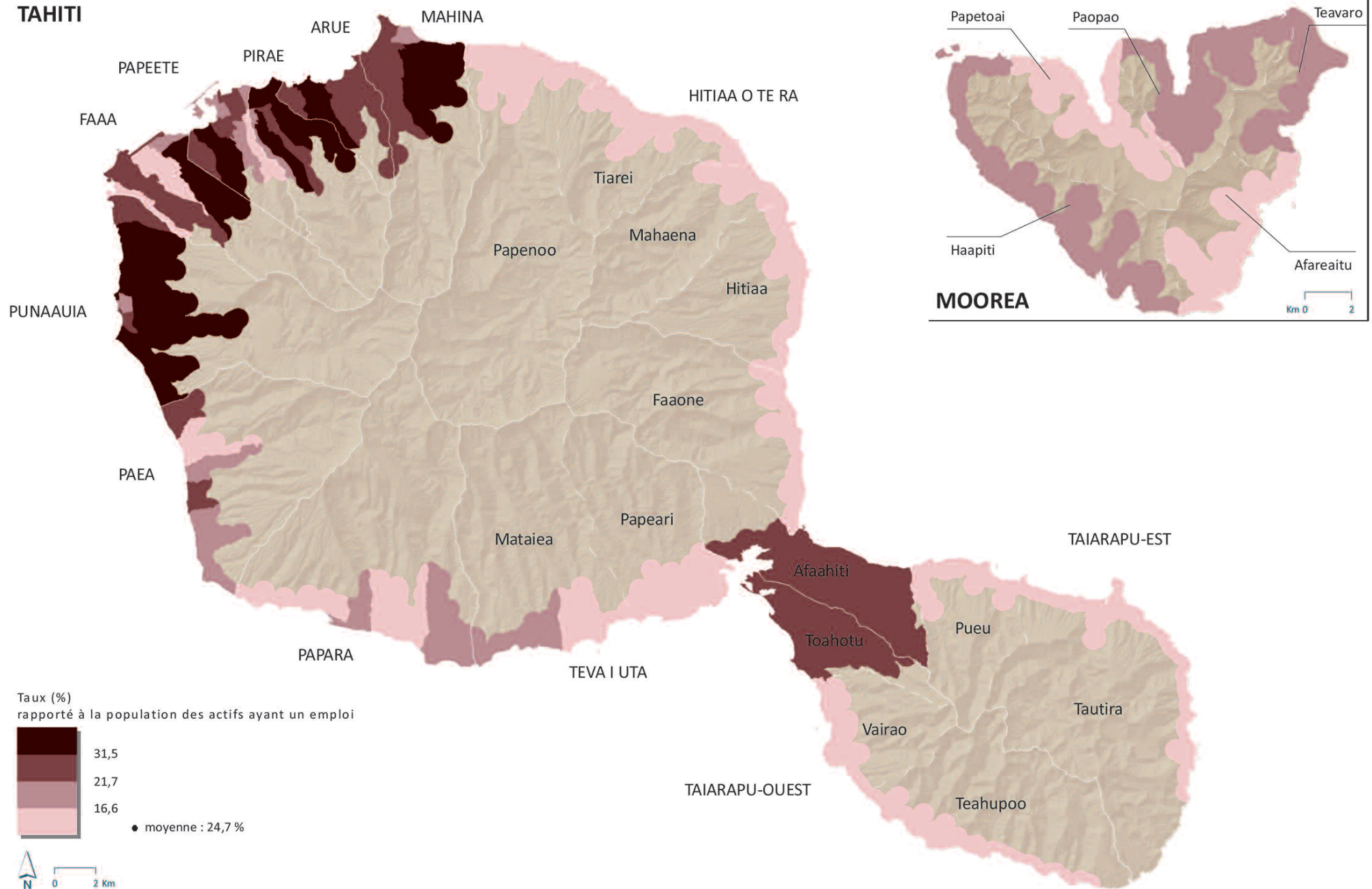


HUAHINE

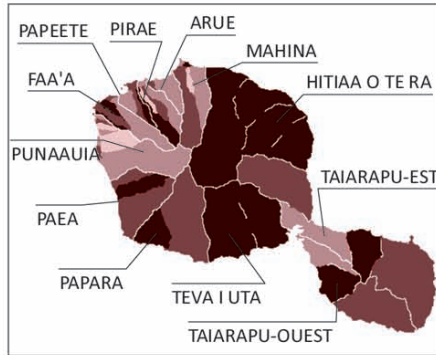


BORA BORA

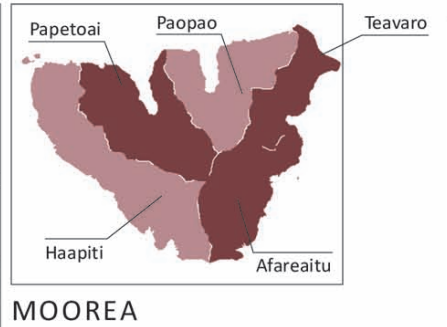
Source : Recensement de la population 2007 - ISPF-INSEE



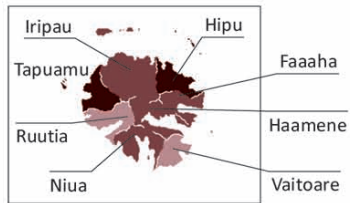
Sources : Recensement de la population 2007 - ISPF-INSEE • Fond cartographique du Service de l'architecture et de l'urbanisme



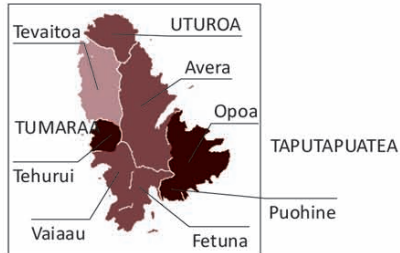
TAHITI



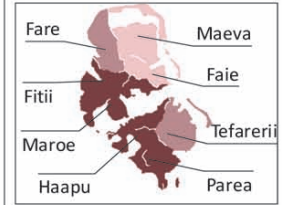
MOOREA



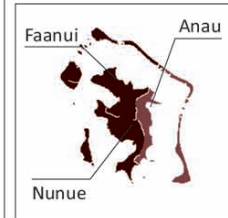
TAHAA



RAIATEA

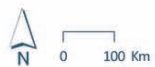


HUAHINE

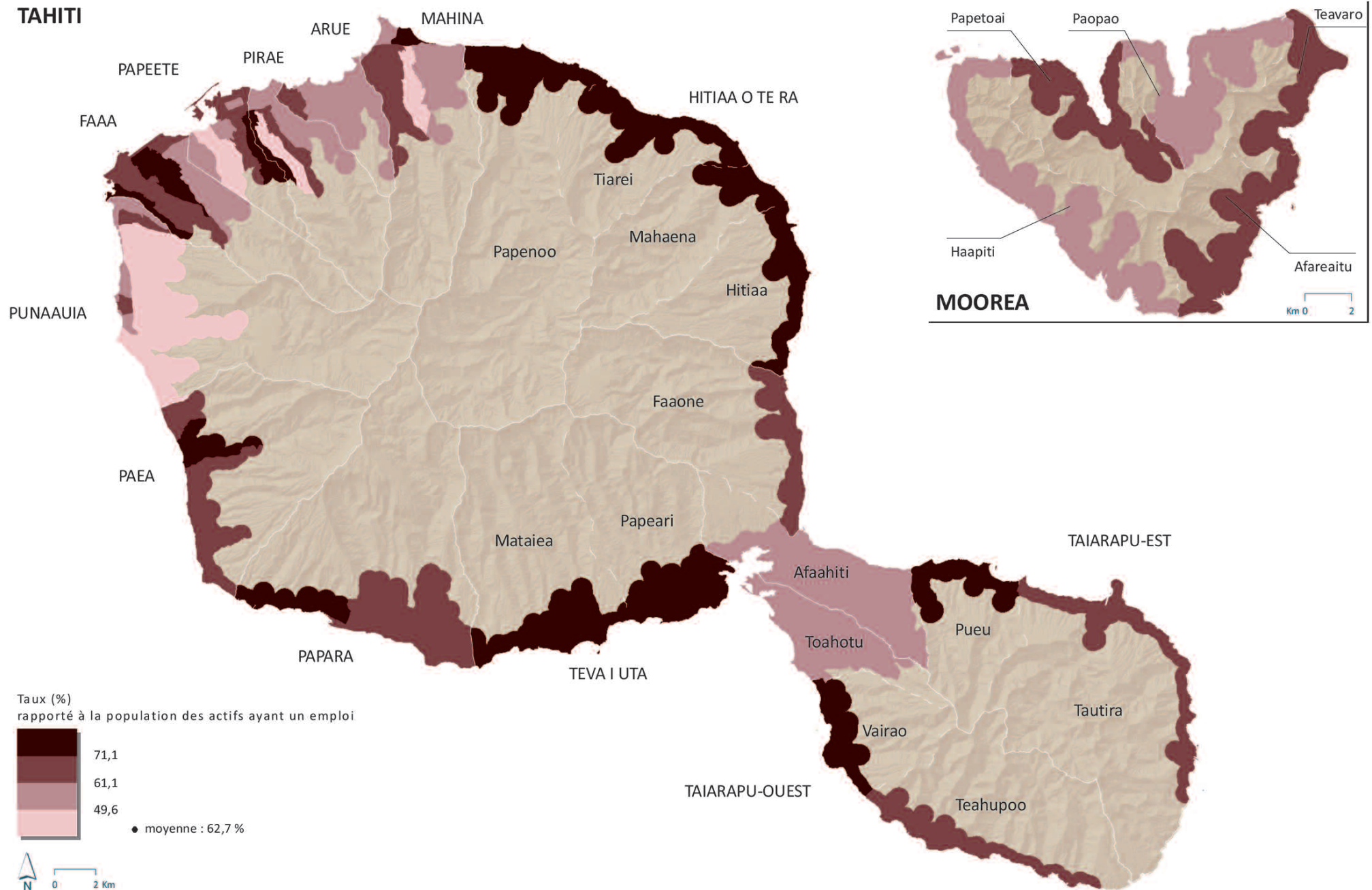


BORA BORA

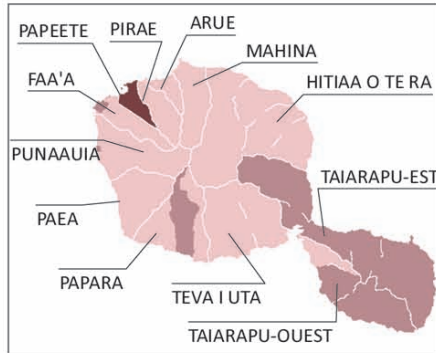
Taux (%) rapporté à la population des actifs ayant un emploi



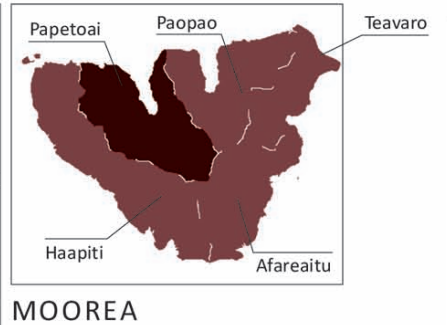
Source : Recensement de la population 2007 - ISPF-INSEE



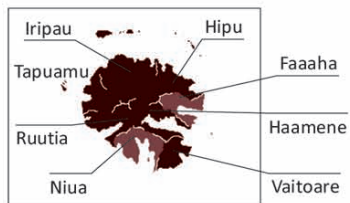
Sources : Recensement de la population 2007 - ISPF-INSEE • Fond cartographique du Service de l'architecture et de l'urbanisme



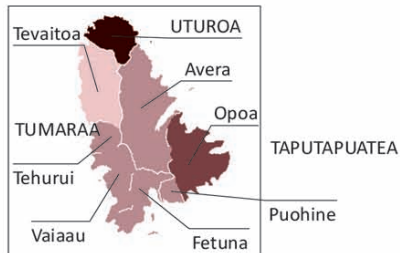
TAHITI



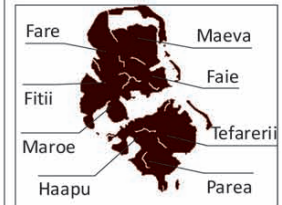
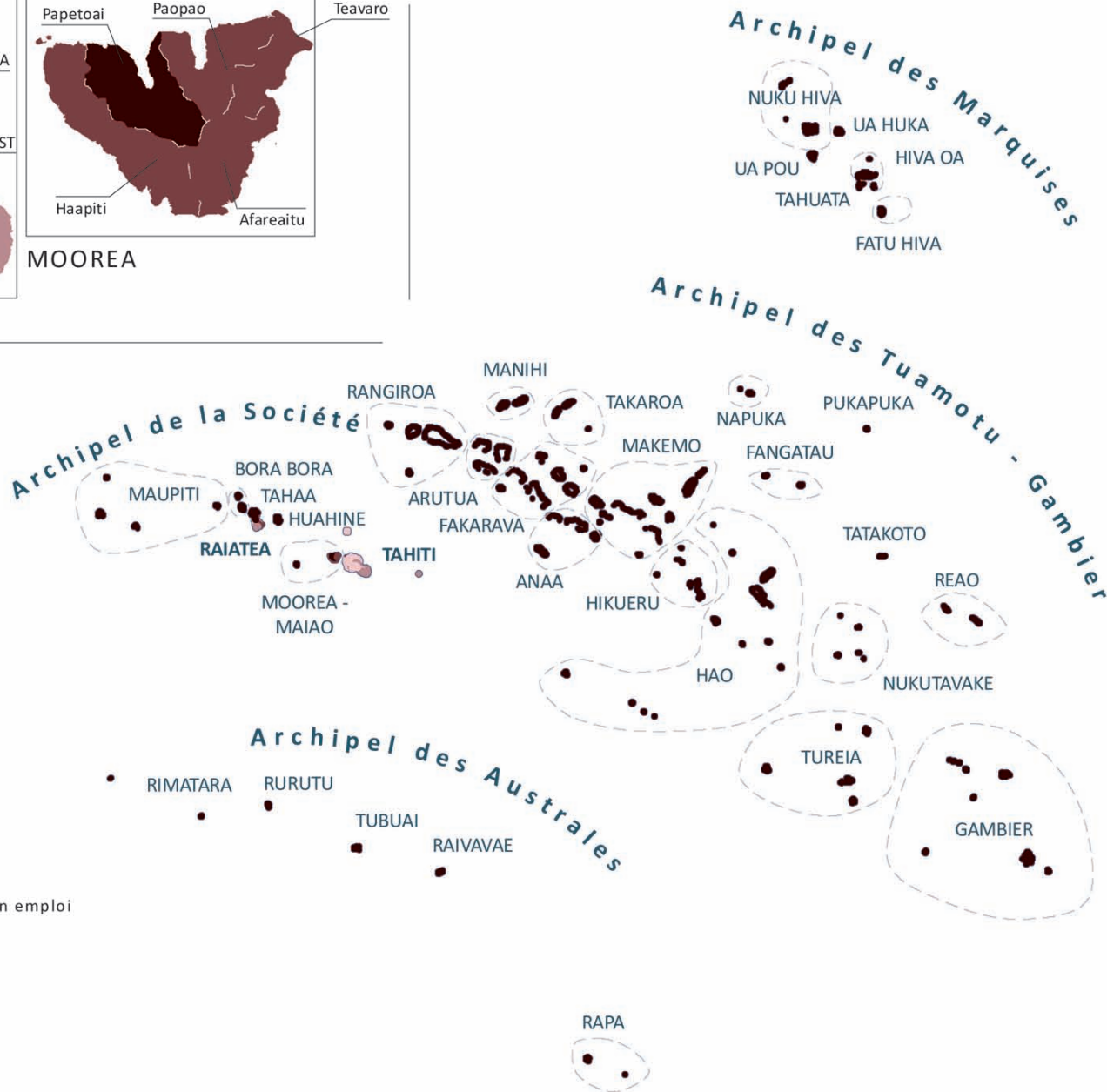
MOOREA



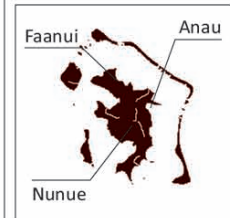
TAHAA



RAIATEA

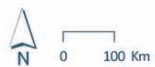


HUAHINE

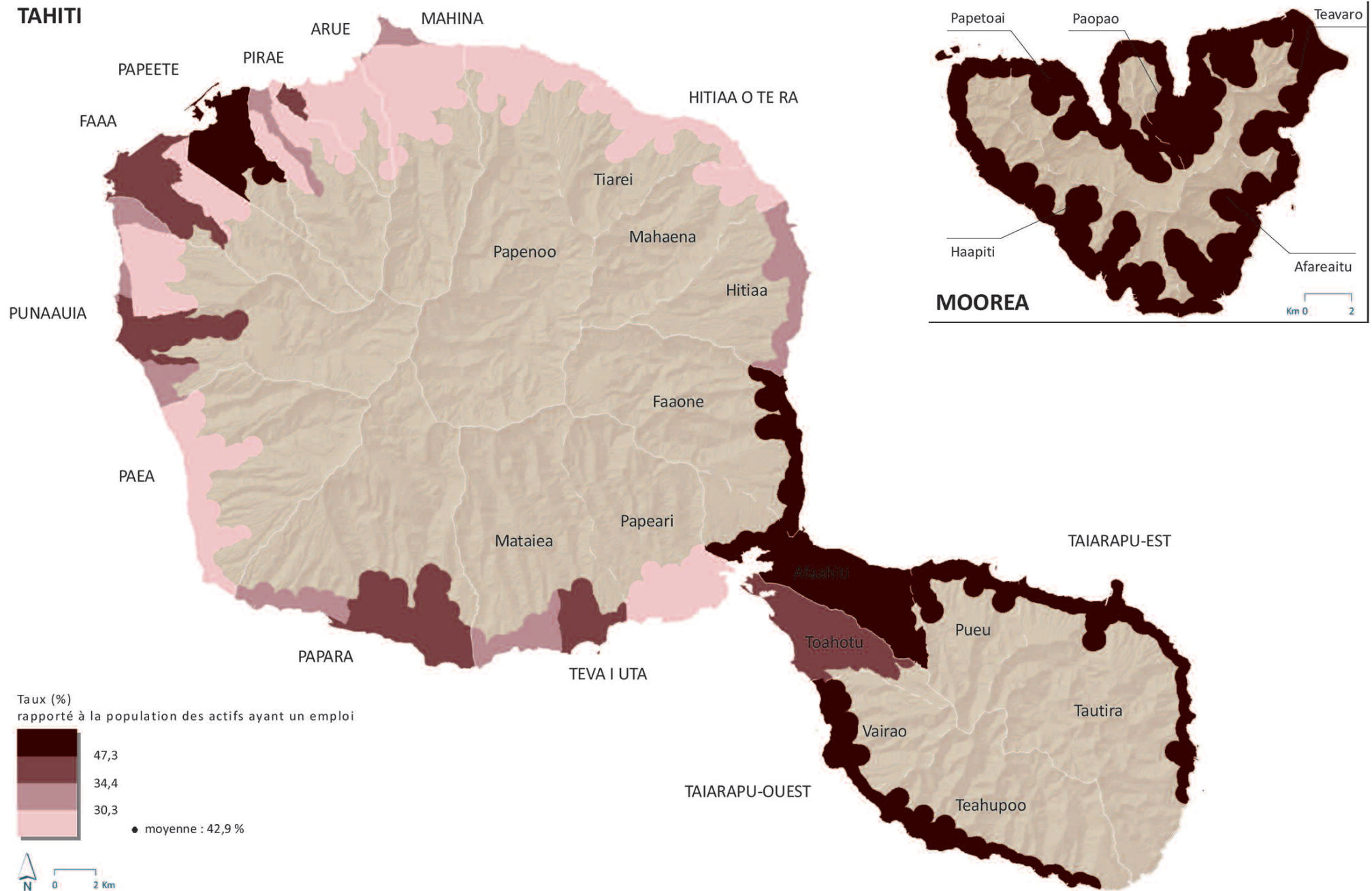


BORA BORA

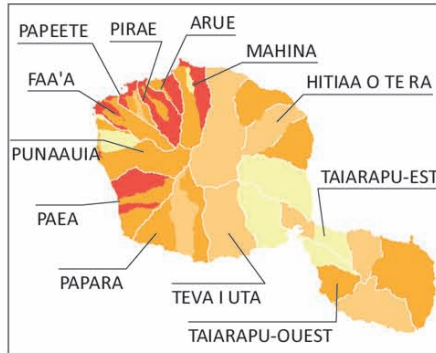
Taux (%) rapporté à la population des actifs ayant un emploi



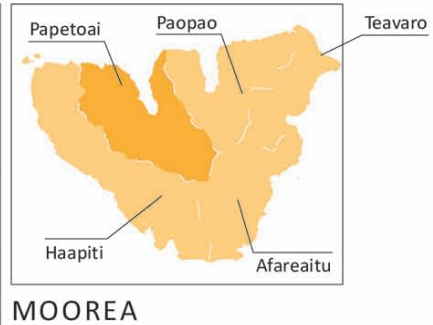
Source : Recensement de la population 2007 - ISPF-INSEE



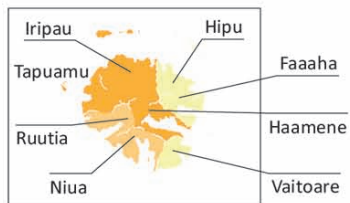
Sources : Recensement de la population 2007 - ISPF-INSEE • Fond cartographique du Service de l'architecture et de l'urbanisme



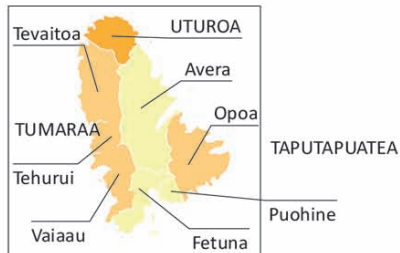
TAHITI



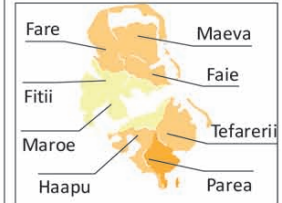
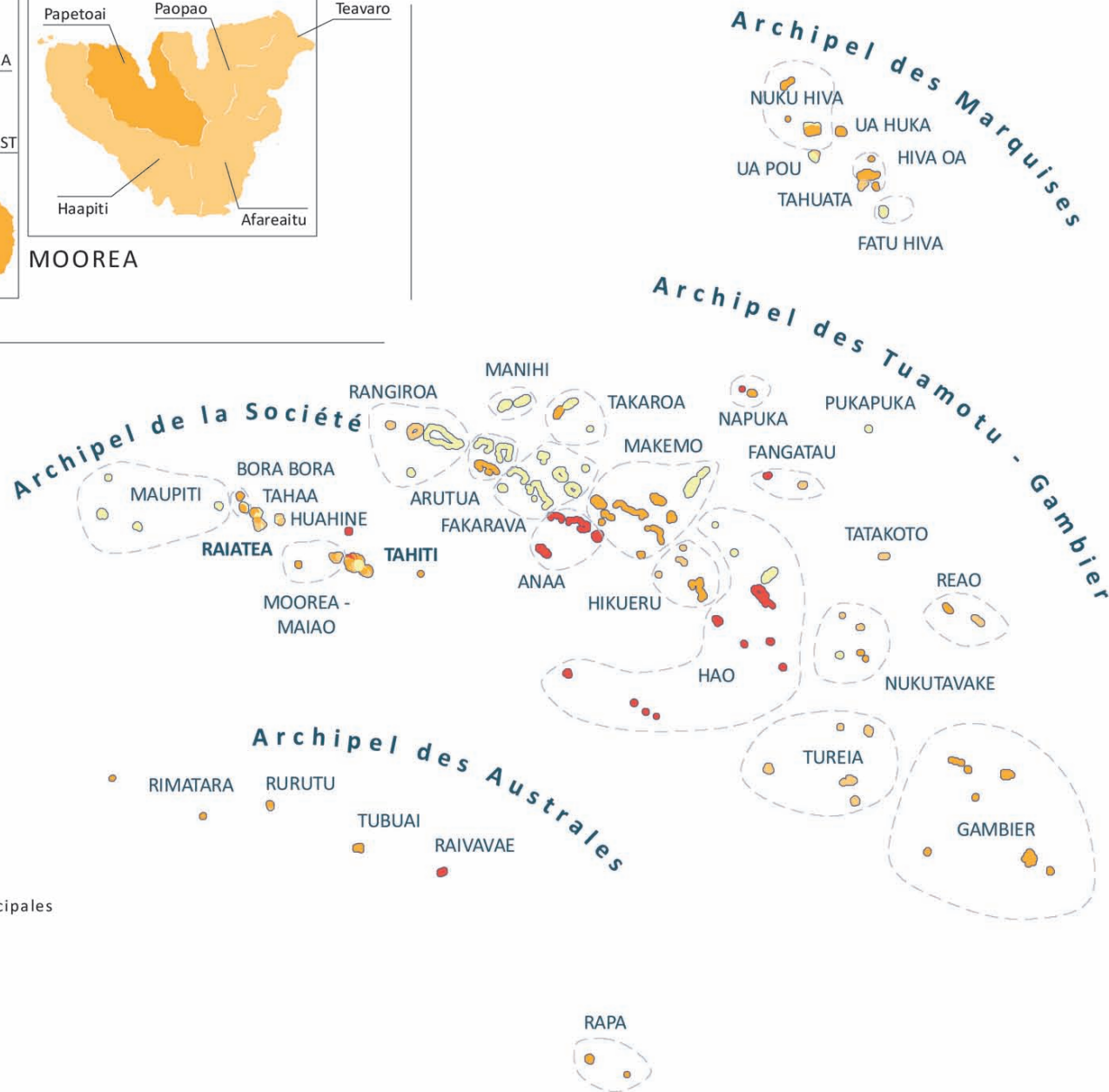
MOOREA



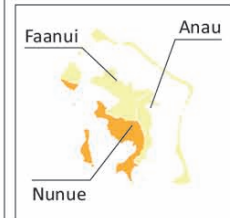
TAHAA



RAIATEA

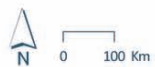


HUAHINE

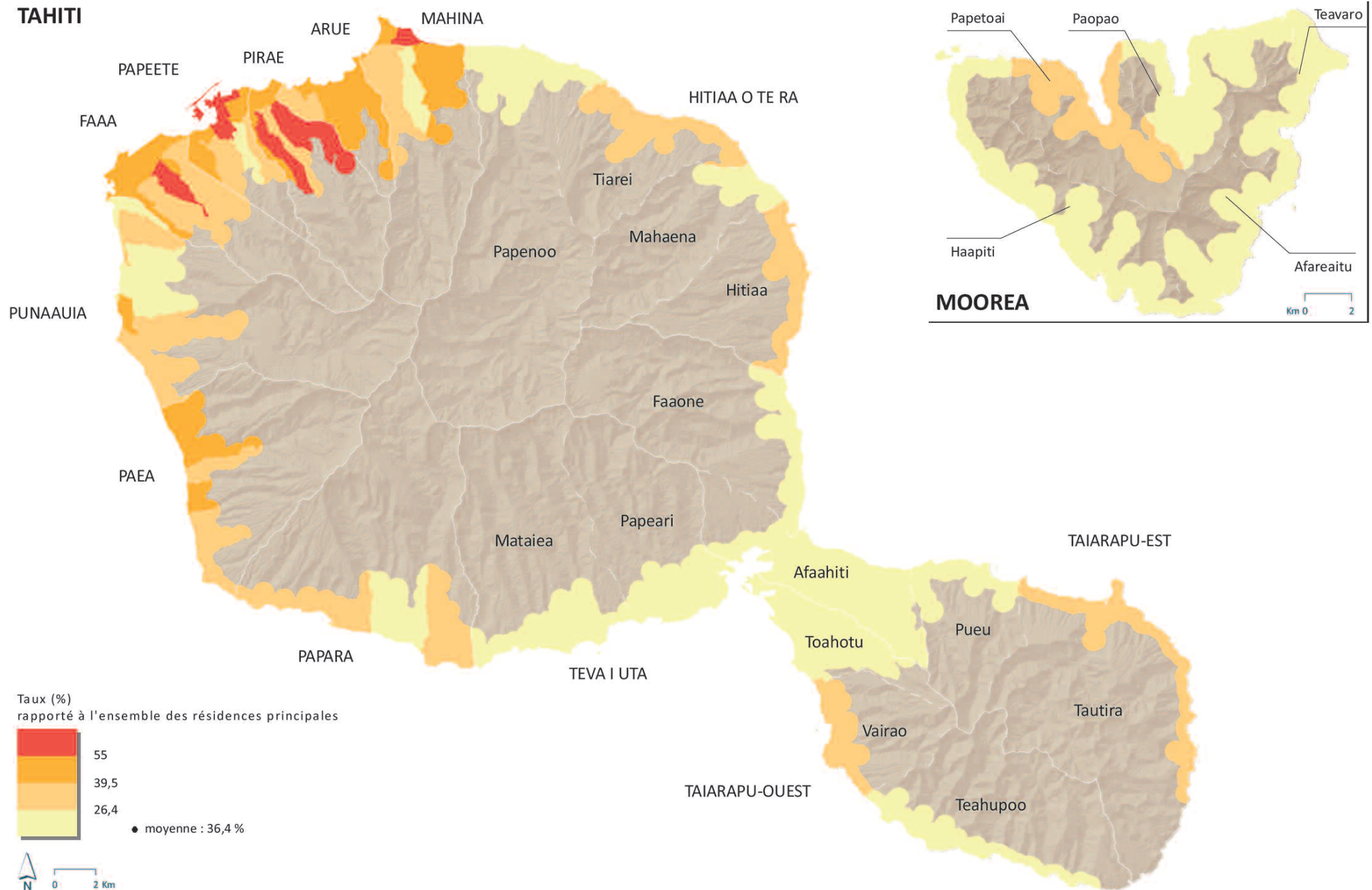


BORA BORA

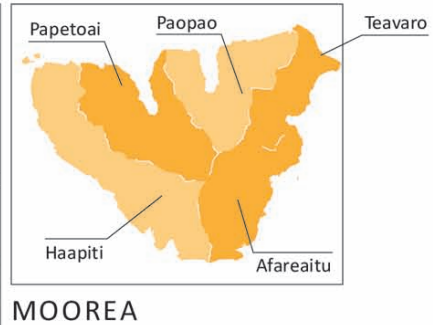
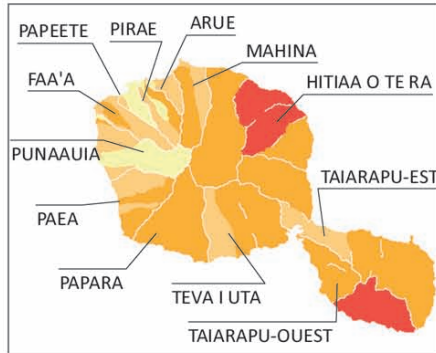
Taux (%) rapporté à l'ensemble des résidences principales



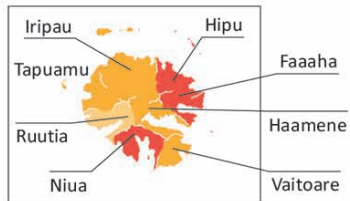
Source : Recensement de la population 2007 - ISPF-INSEE



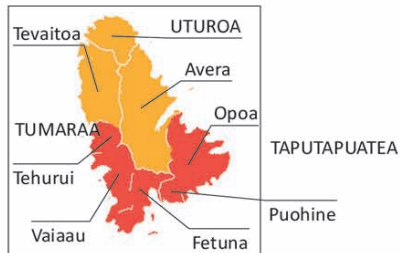
Sources : Recensement de la population 2007 - ISPF-INSEE • Fond cartographique du Service de l'architecture et de l'urbanisme



TAHITI

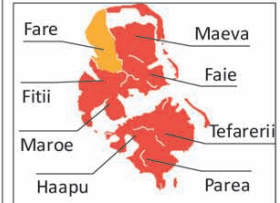
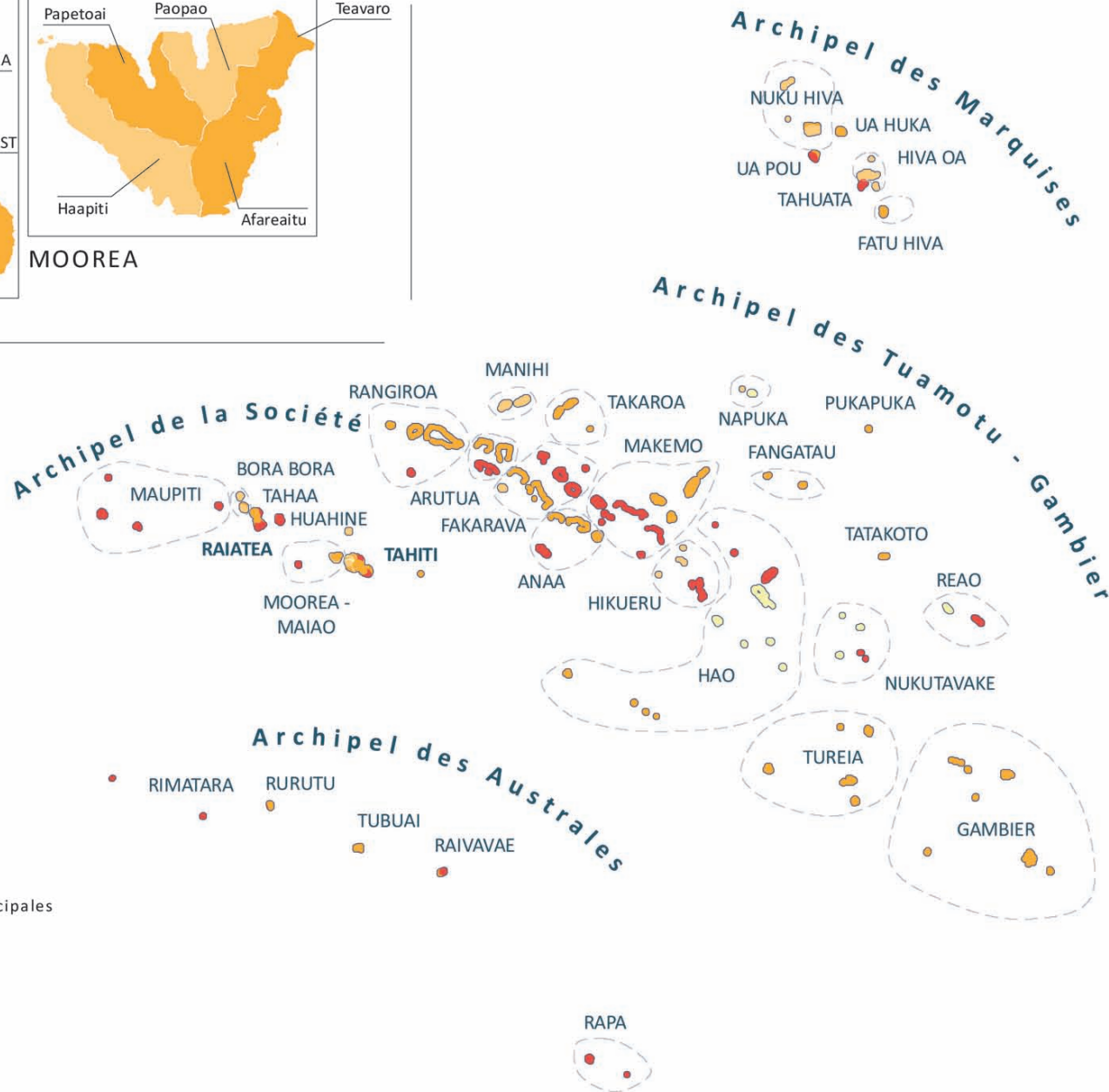
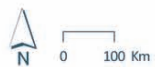
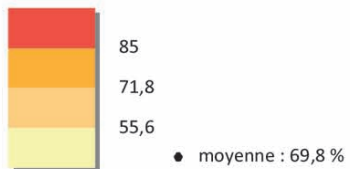


TAHAA

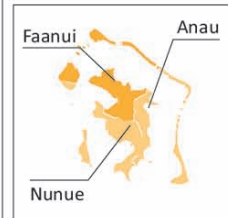


RAIATEA

Taux (%) rapporté à l'ensemble des résidences principales

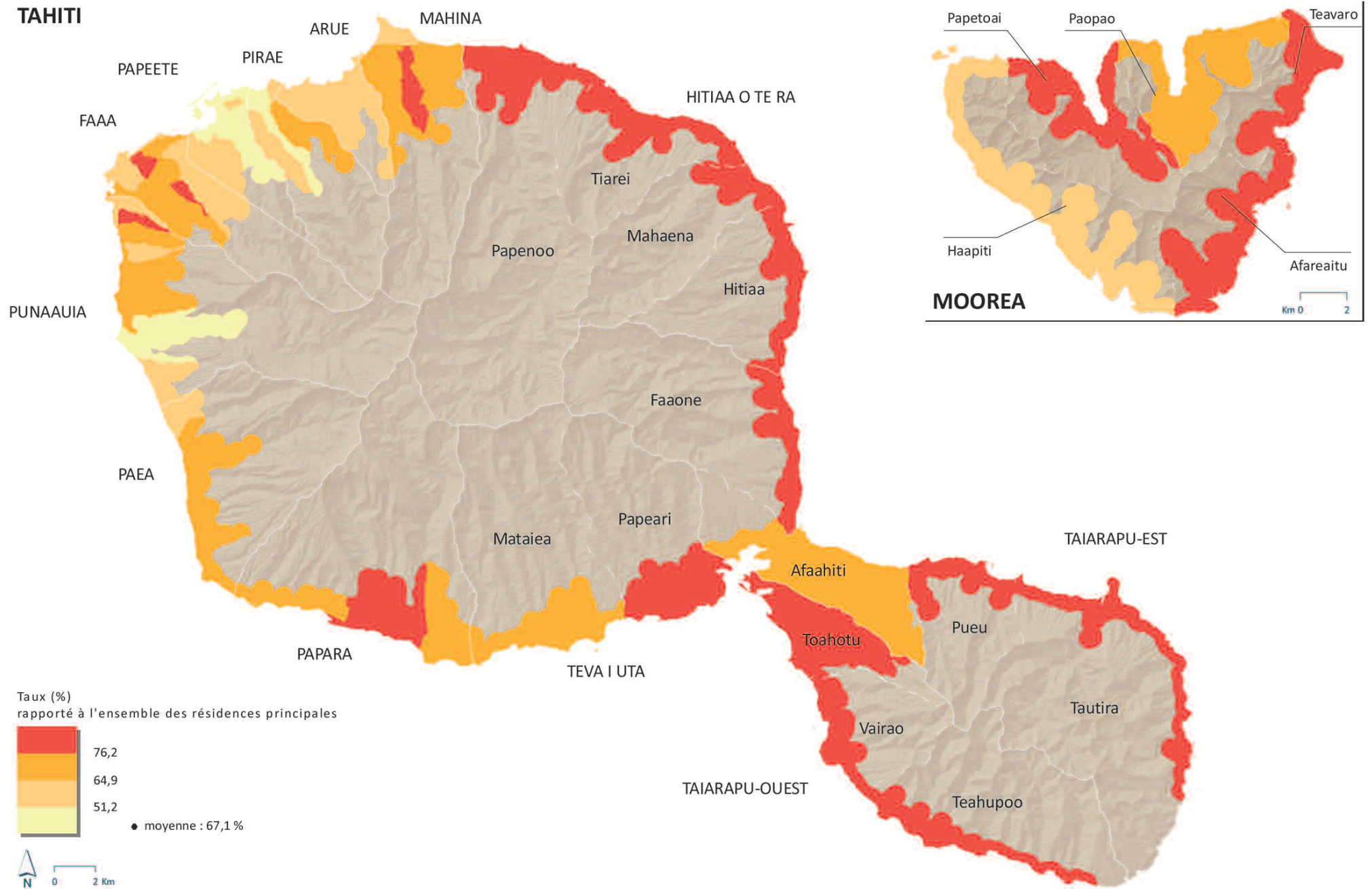


HUAHINE

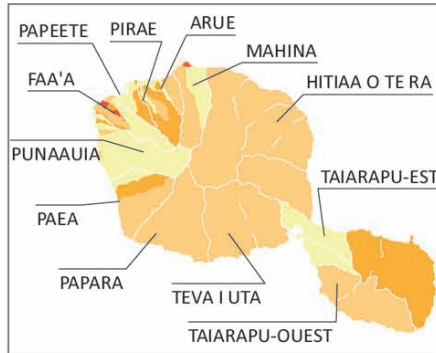


BORA BORA

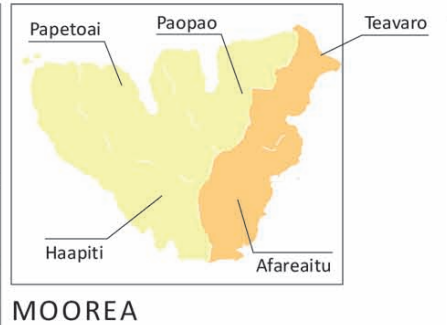
Source : Recensement de la population 2007 - ISPF-INSEE



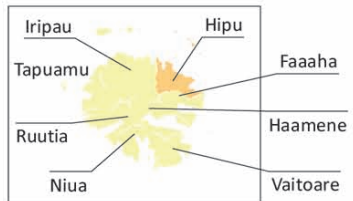
Sources : Recensement de la population 2007 - ISPF-INSEE • Fond cartographique du Service de l'architecture et de l'urbanisme



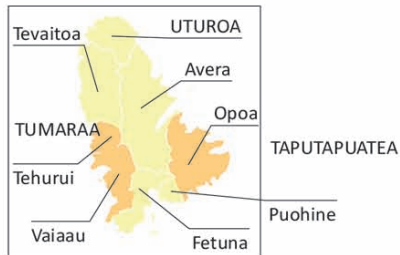
TAHITI



MOOREA

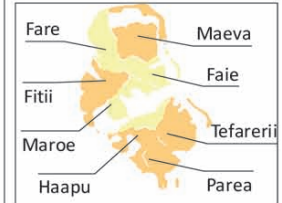
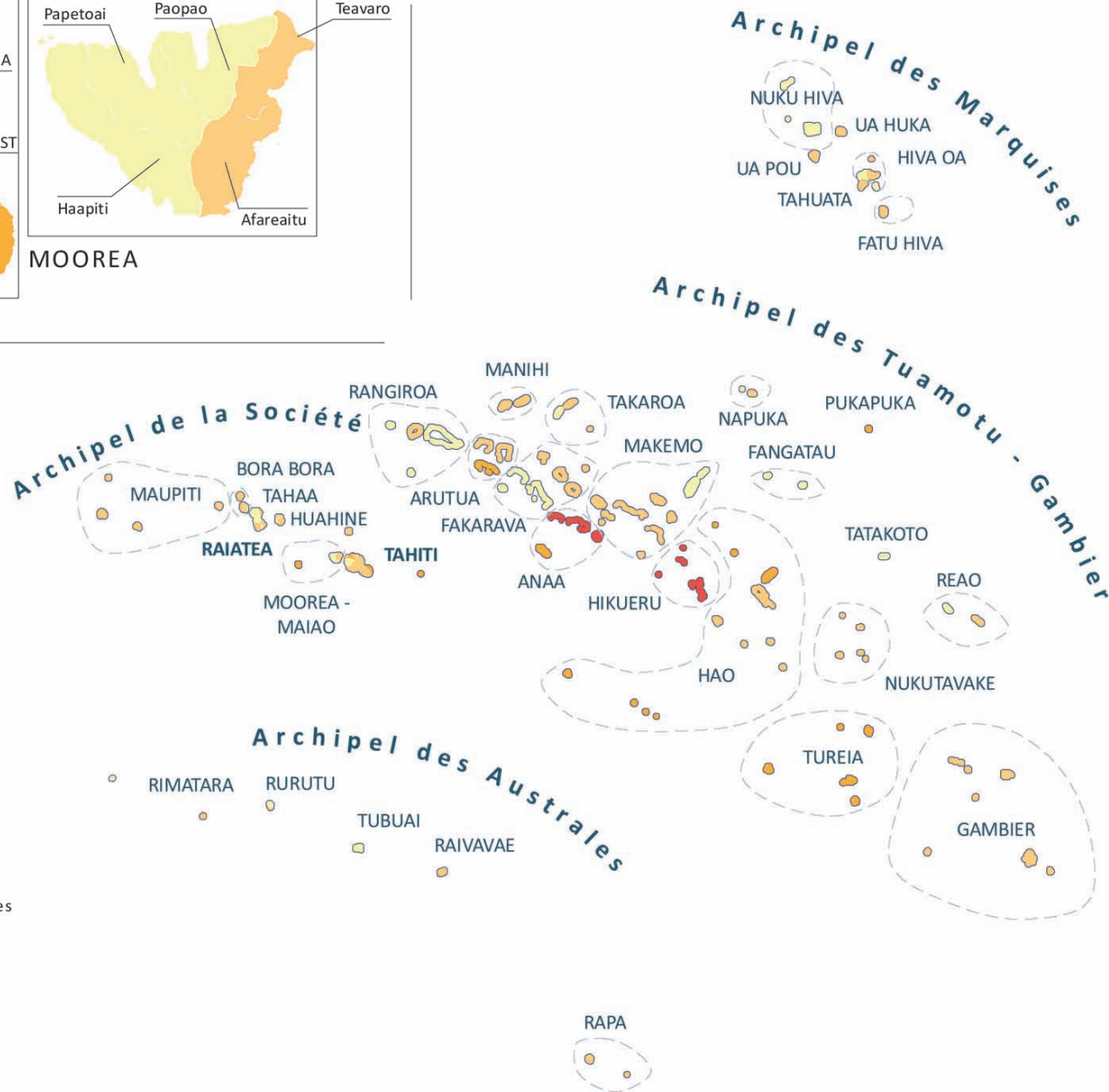
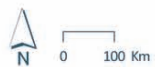
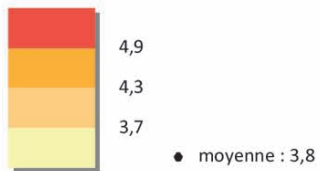


TAHAA

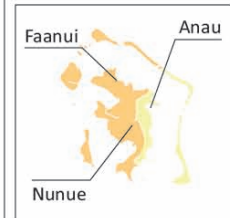


RAIATEA

Moyenne nombre d'habitants / résidences principales

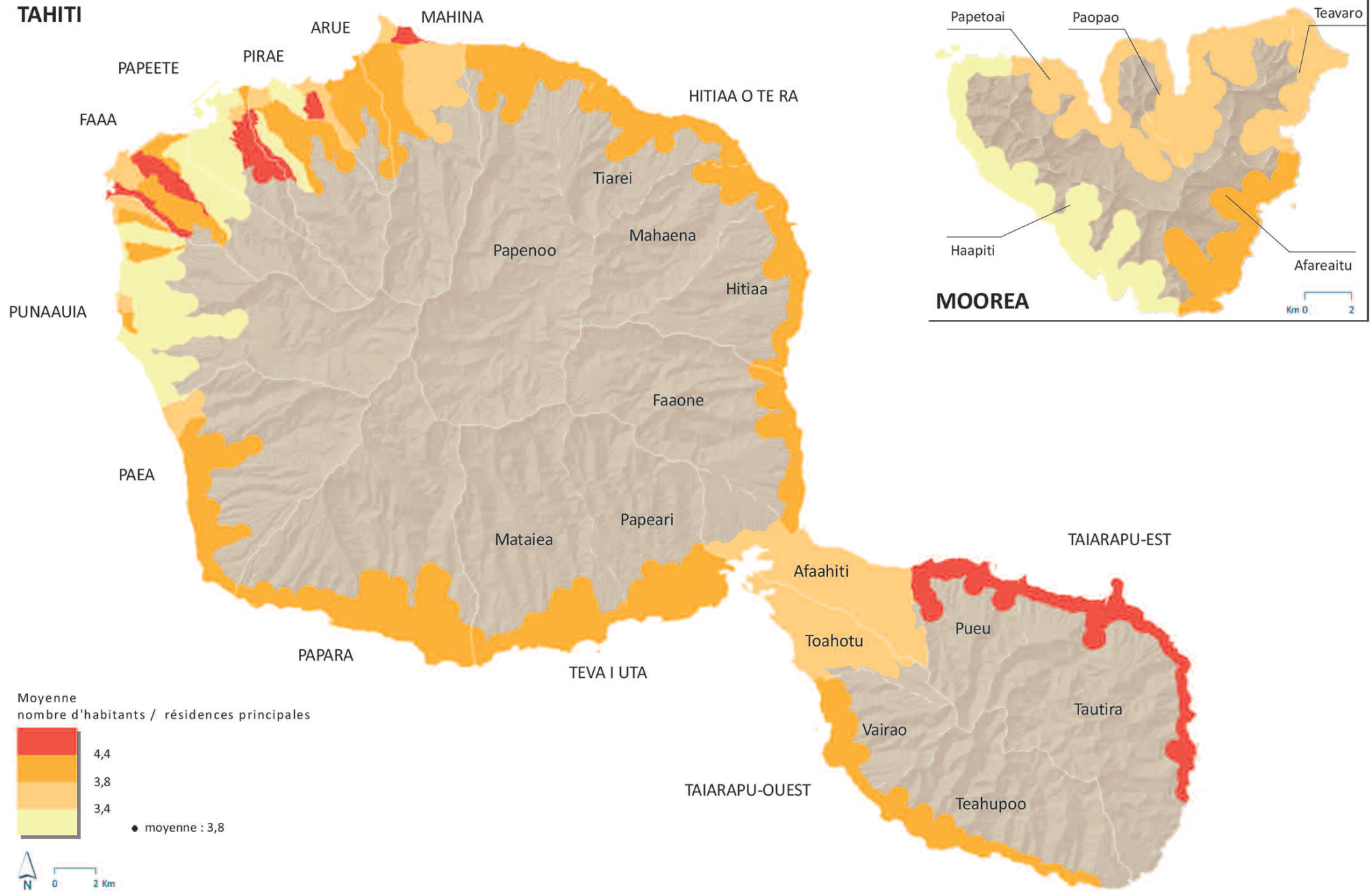


HUAHINE

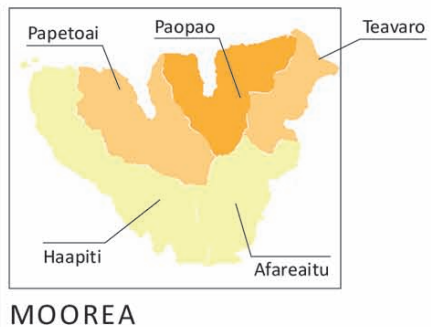
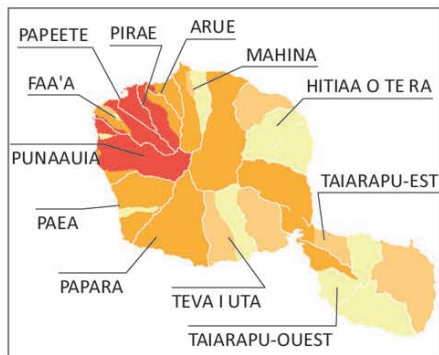


BORA BORA

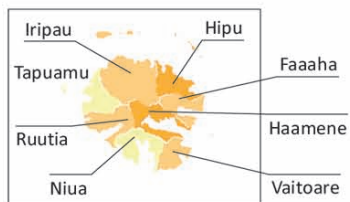
Source : Recensement de la population 2007 - ISPF-INSEE



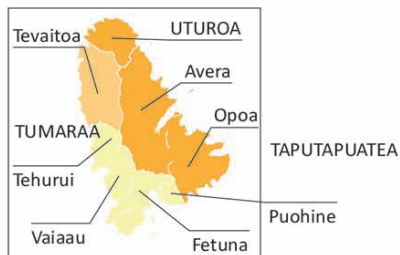
Sources : Recensement de la population 2007 - ISPF-INSEE • Fond cartographique du Service de l'architecture et de l'urbanisme



TAHITI

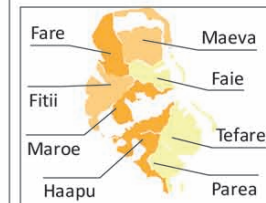
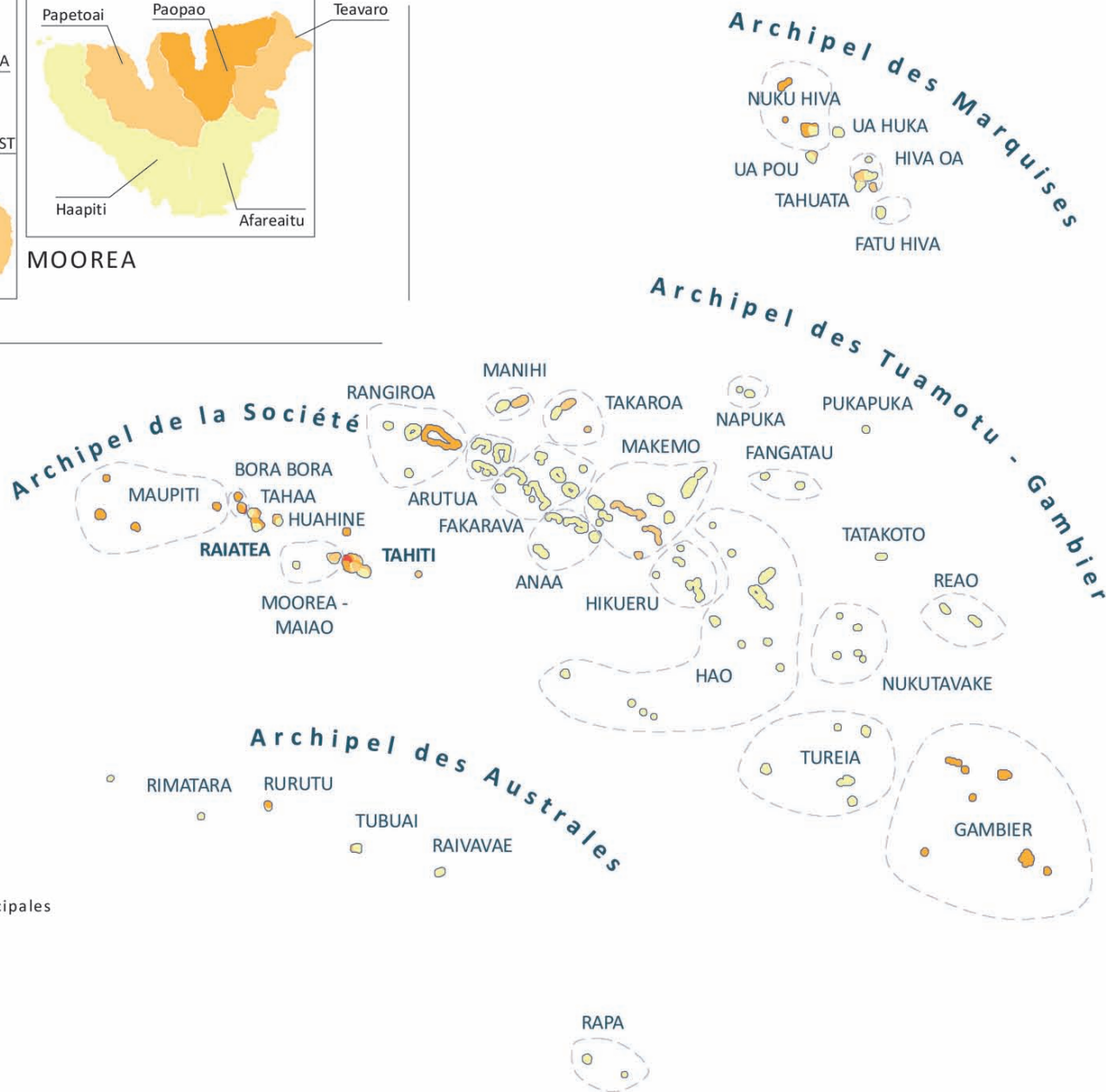
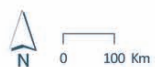
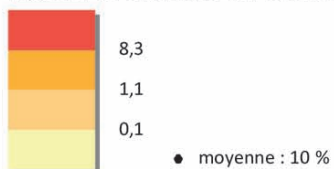


TAHAA

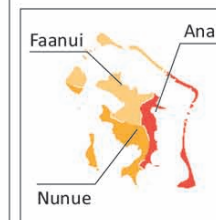


RAIATEA

Taux (%) rapporté à l'ensemble des résidences principales

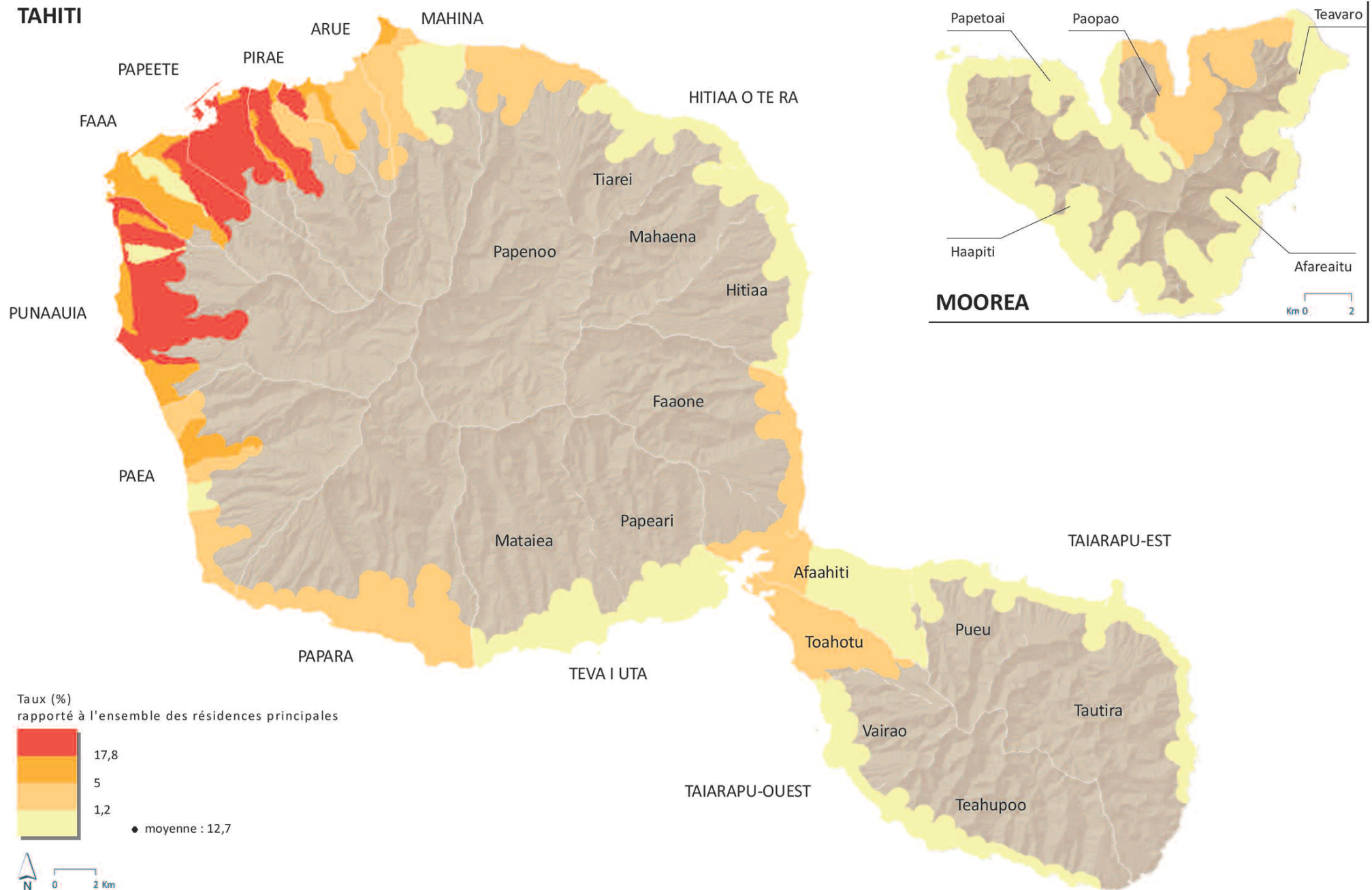


HUAHINE

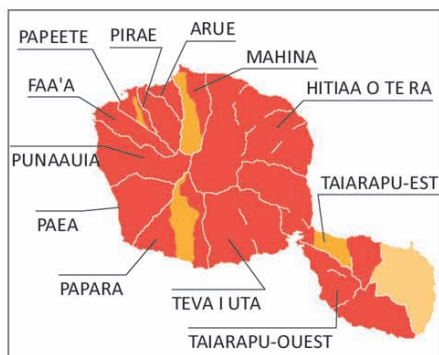


BORA BORA

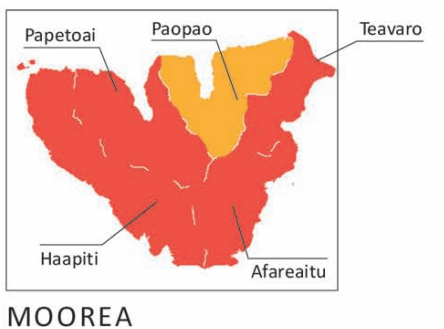
Source : Recensement de la population 2007 - ISPF-INSEE



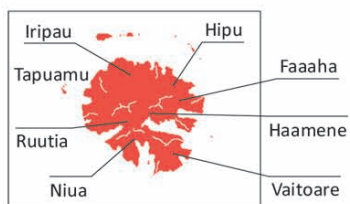
Sources : Recensement de la population 2007 - ISPF-INSEE • Fond cartographique du Service de l'architecture et de l'urbanisme



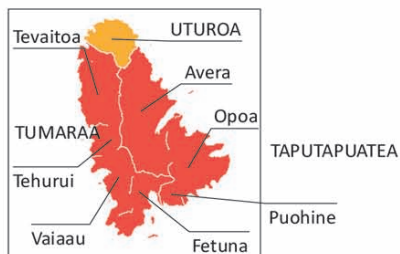
TAHITI



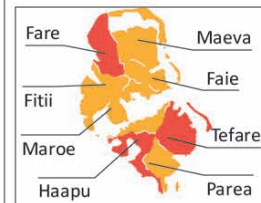
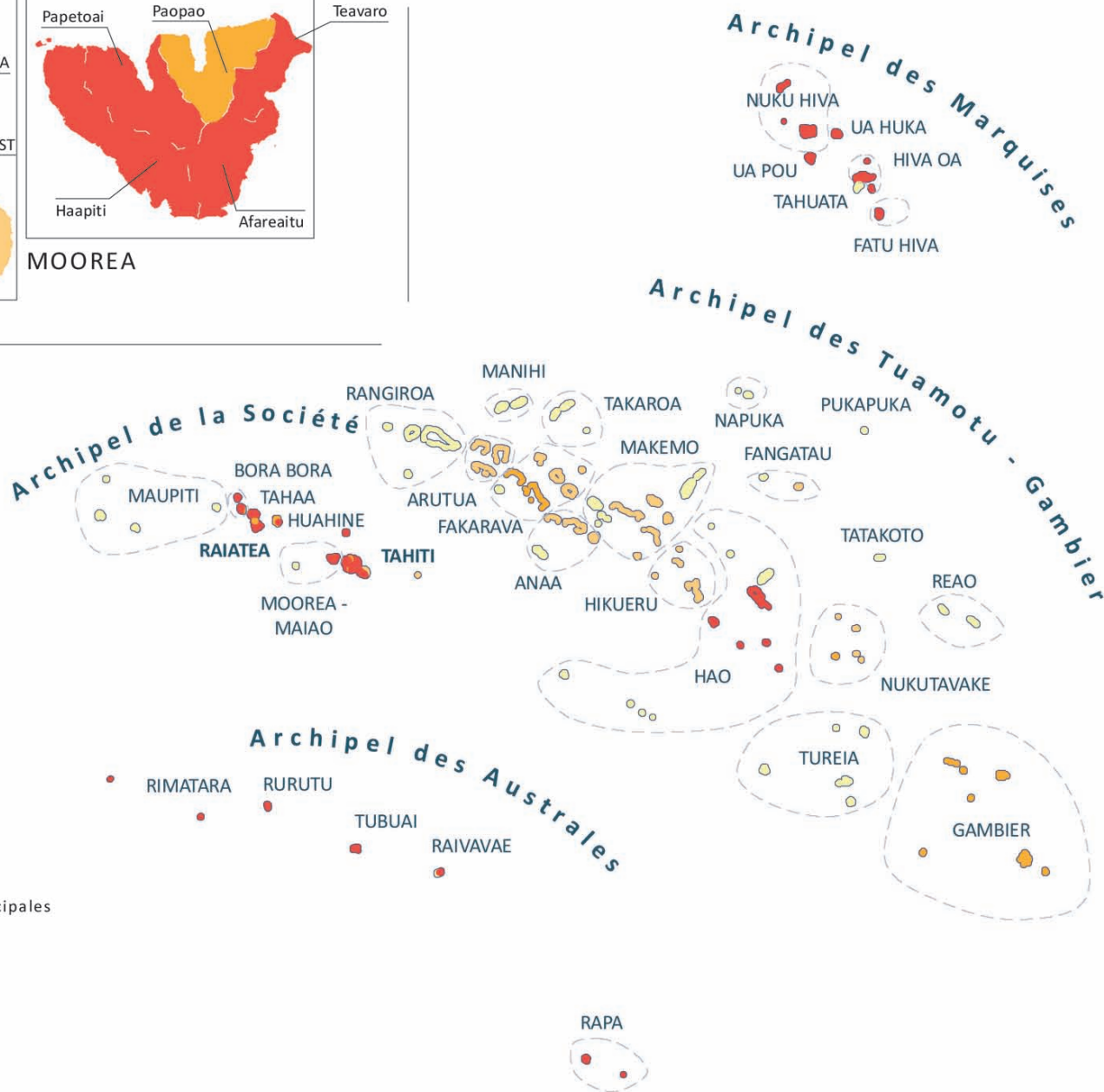
MOOREA



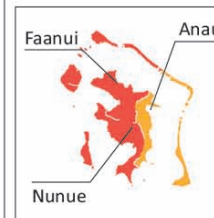
TAHAA



RAIATEA

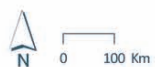
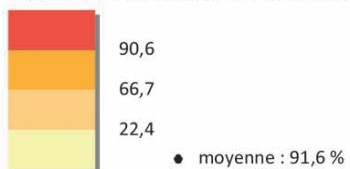


HUAHINE



BORA BORA

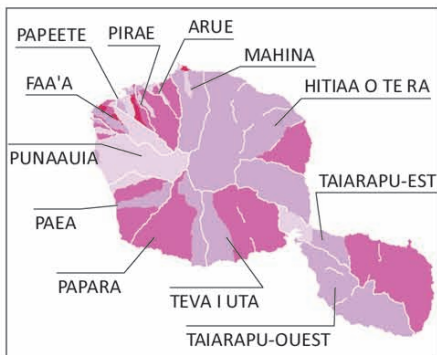
Taux (%) rapporté à l'ensemble des résidences principales



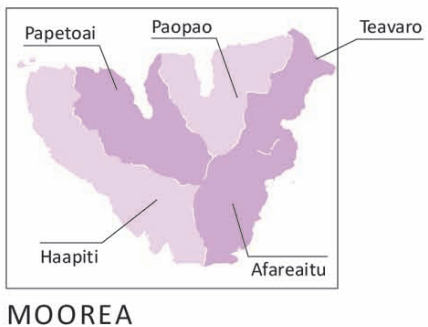
Source : Recensement de la population 2007 - ISPF-INSEE



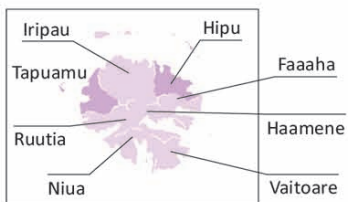
Sources : Recensement de la population 2007 - ISPF-INSEE • Fond cartographique du Service de l'architecture et de l'urbanisme



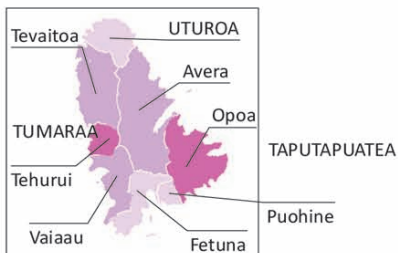
TAHITI



MOOREA

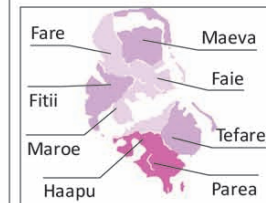
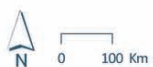


TAHAA

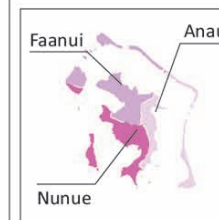


RAIATEA

Taux (%) rapporté à l'ensemble des résidences principales

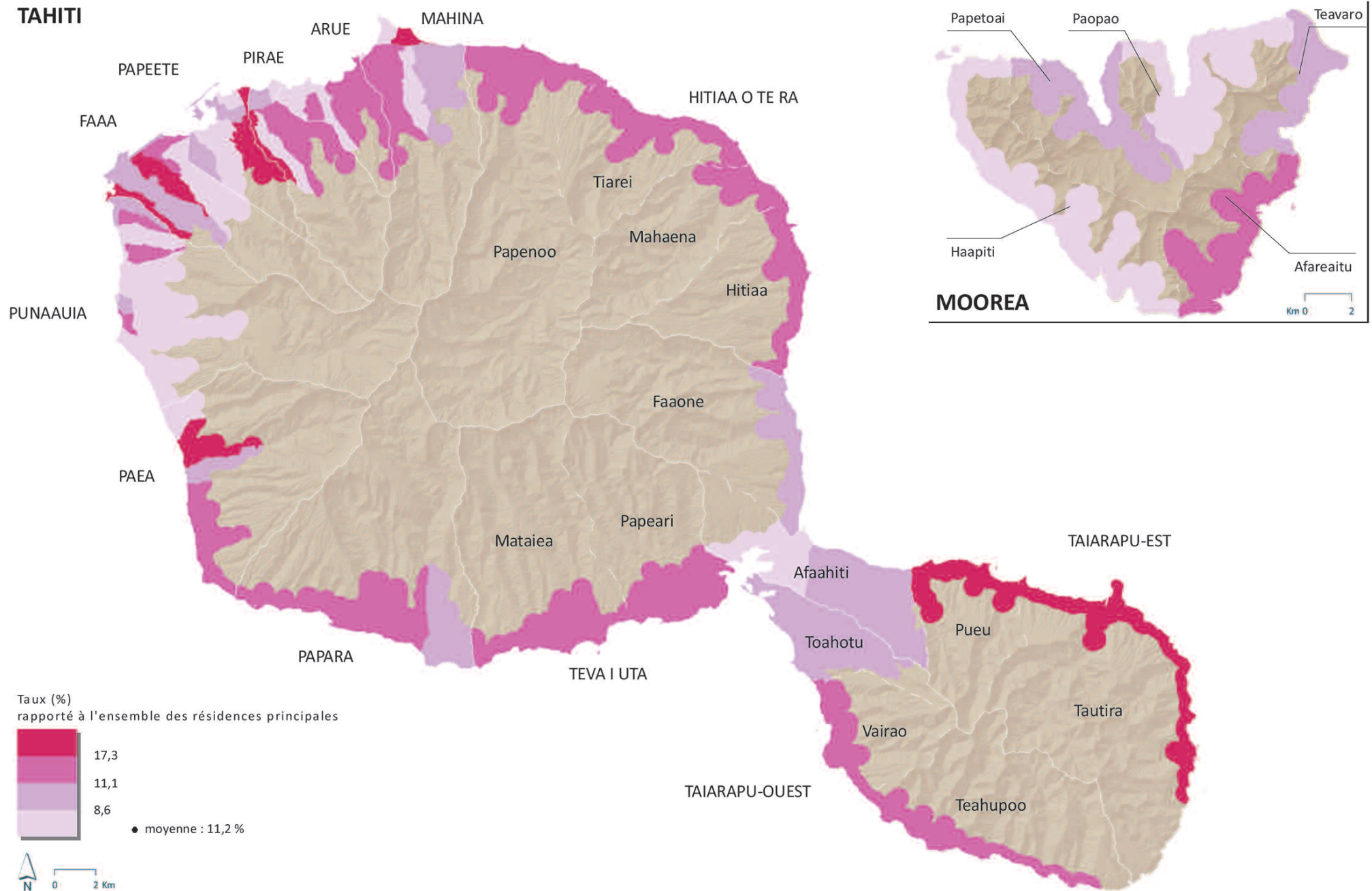


HUAHINE

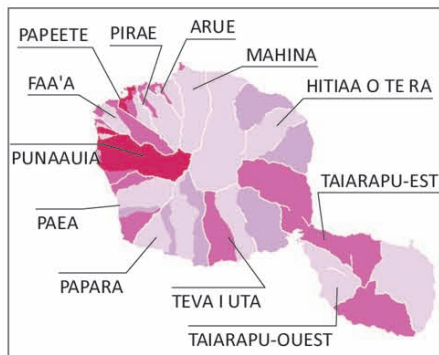


BORA BORA

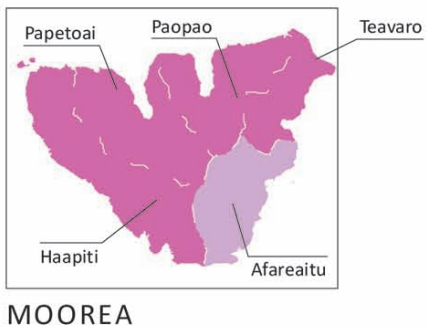
Source : Recensement de la population 2007 - ISPF-INSEE



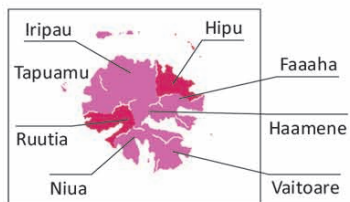
Sources : Recensement de la population 2007 - ISPF-INSEE • Fond cartographique du Service de l'architecture et de l'urbanisme



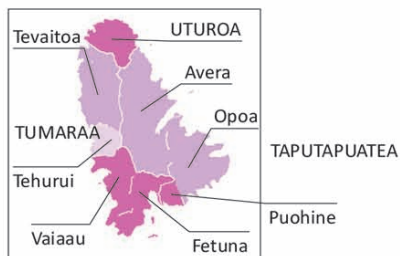
TAHITI



MOOREA

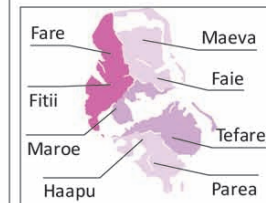
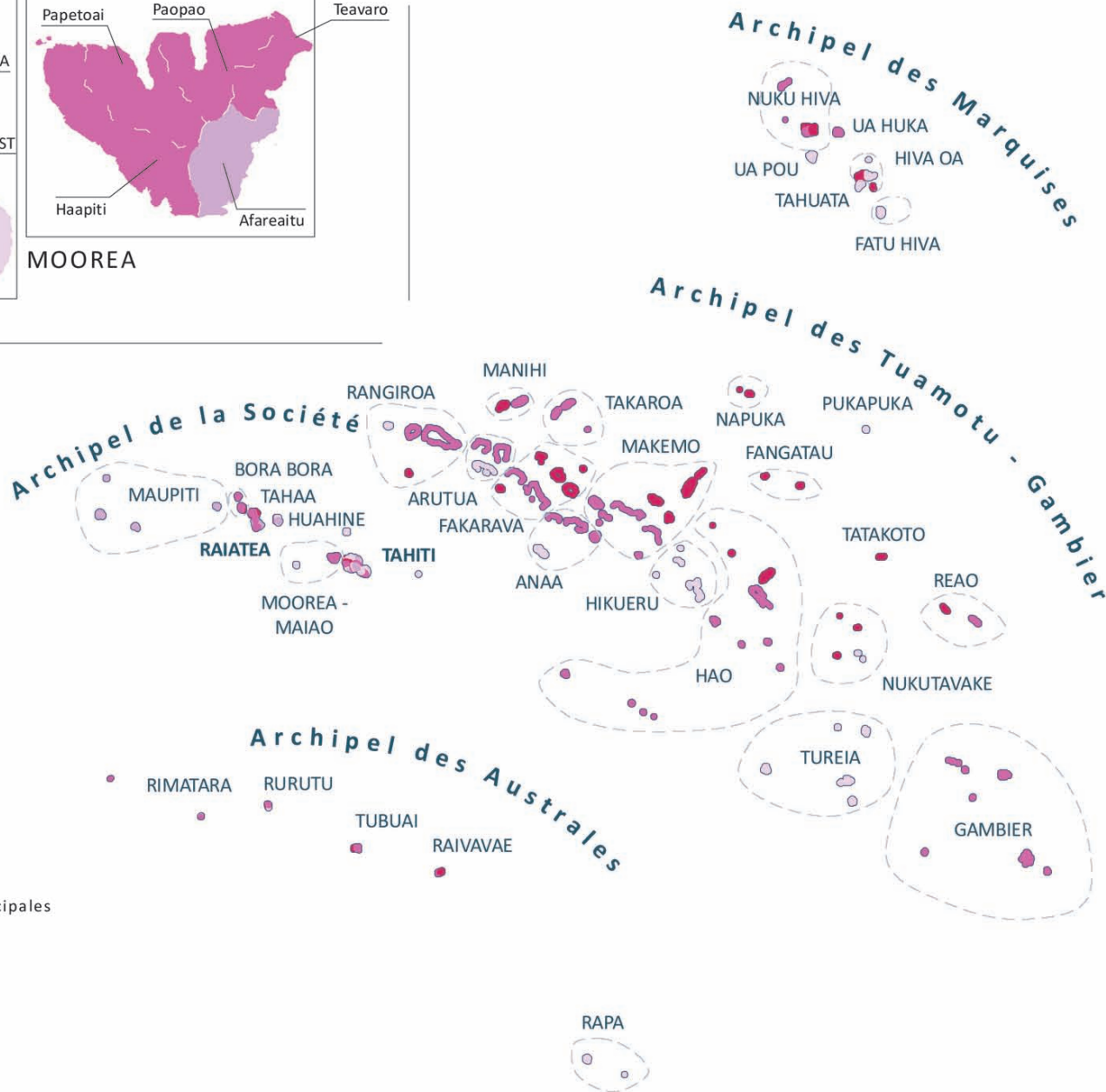
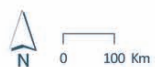



TAHAA

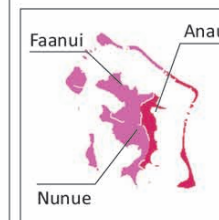


RAIATEA

Taux (%) rapporté à l'ensemble des résidences principales

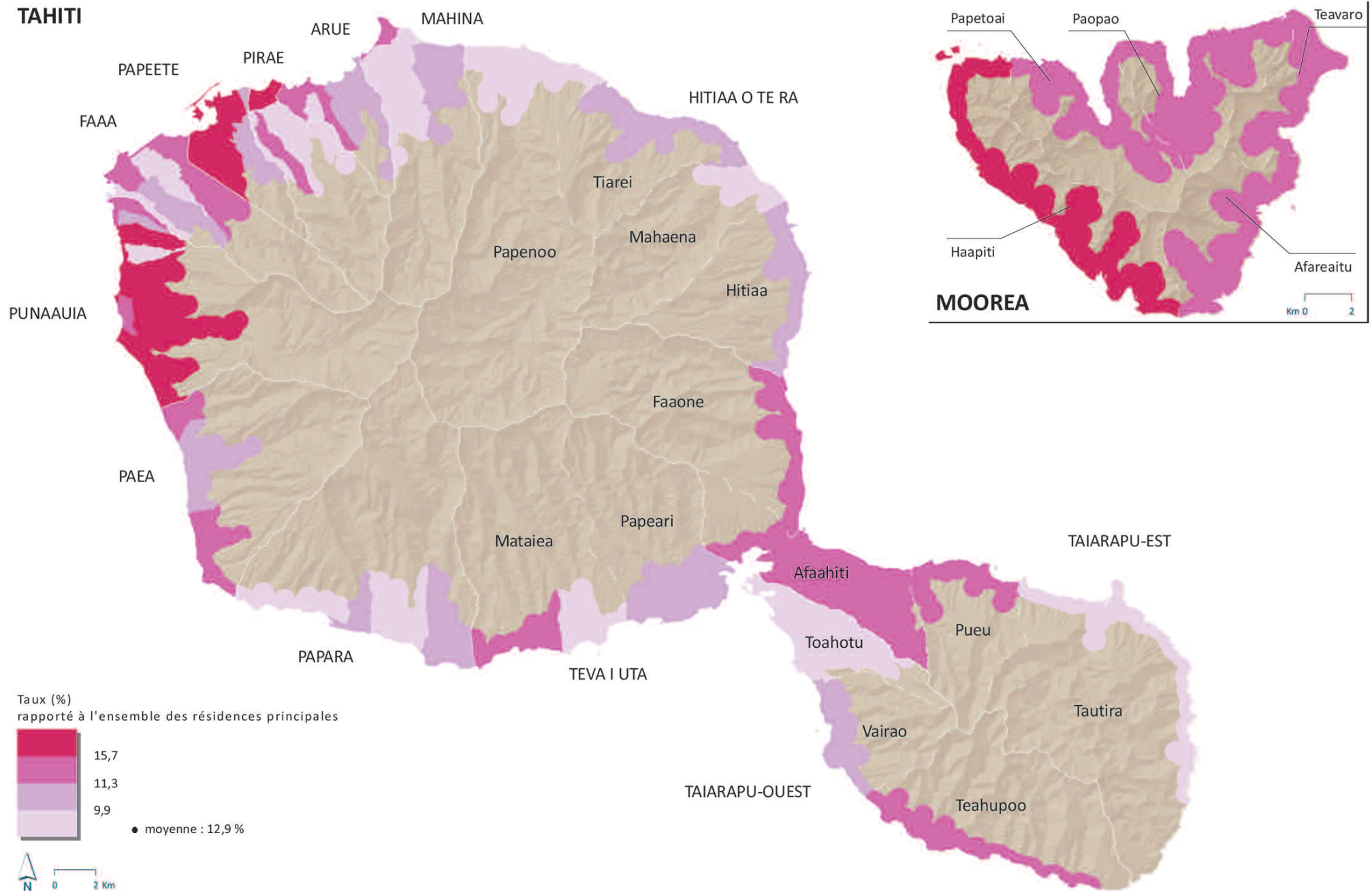


HUAHINE

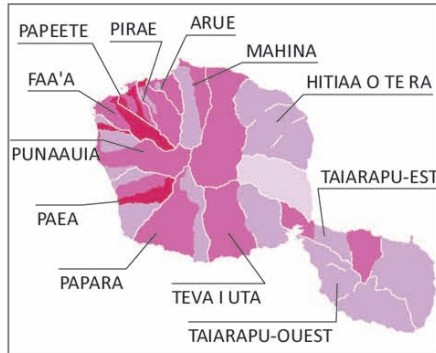


BORA BORA

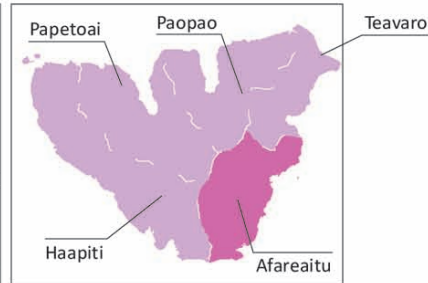
Source : Recensement de la population 2007 - ISPF-INSEE



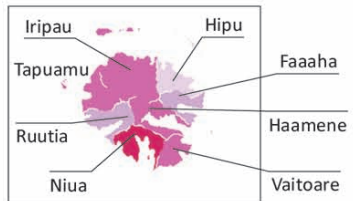
Sources : Recensement de la population 2007 - ISPF-INSEE • Fond cartographique du Service de l'architecture et de l'urbanisme



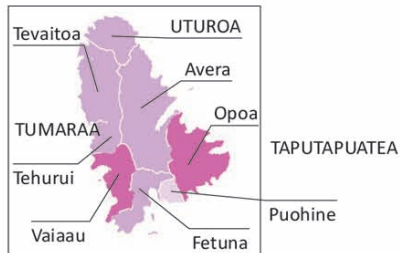
TAHITI



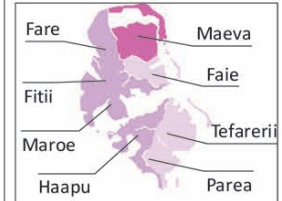
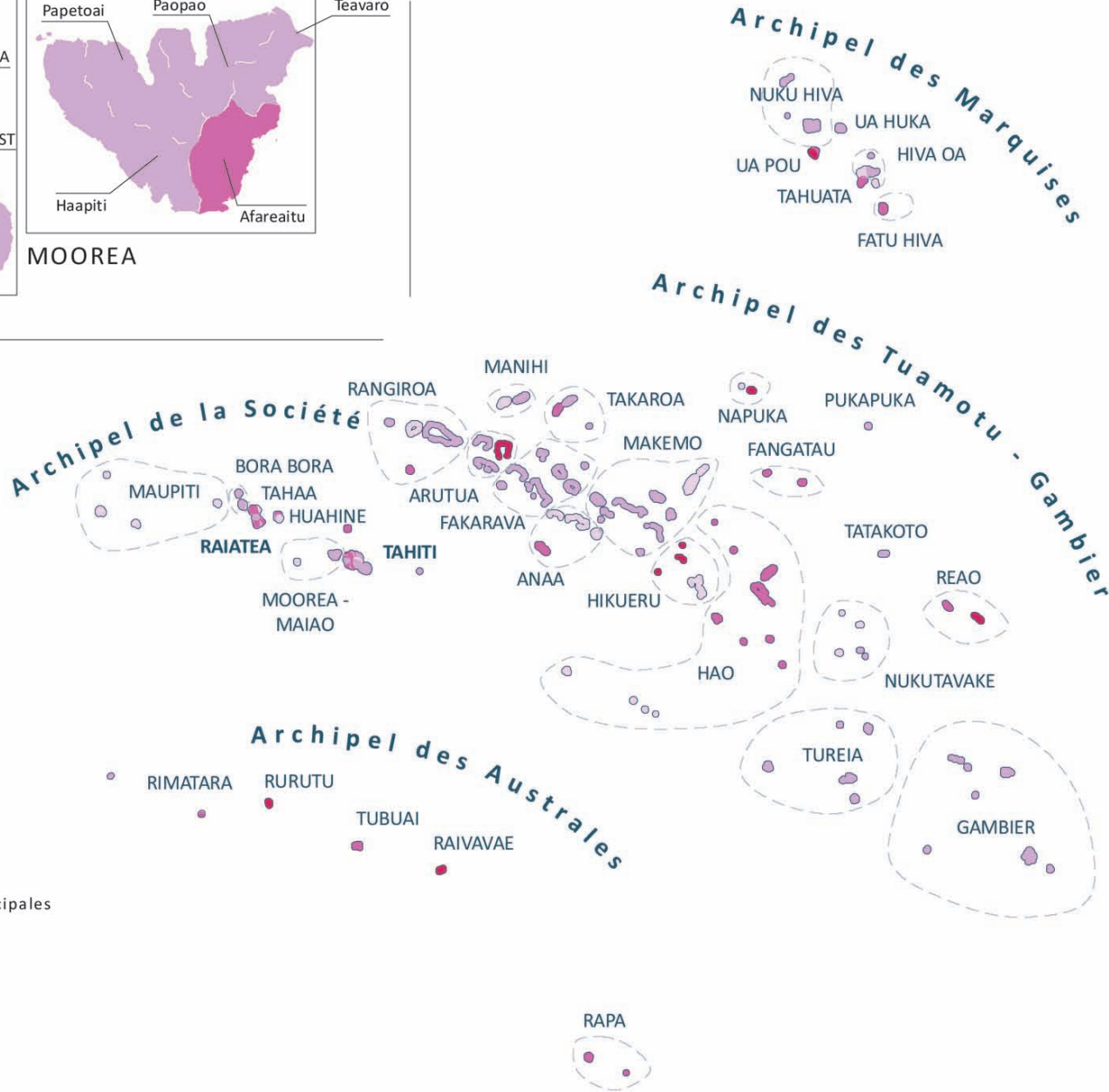
MOOREA



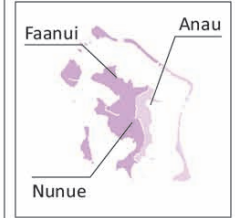
TAHAA



RAIATEA

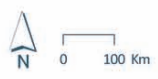


HUAHINE

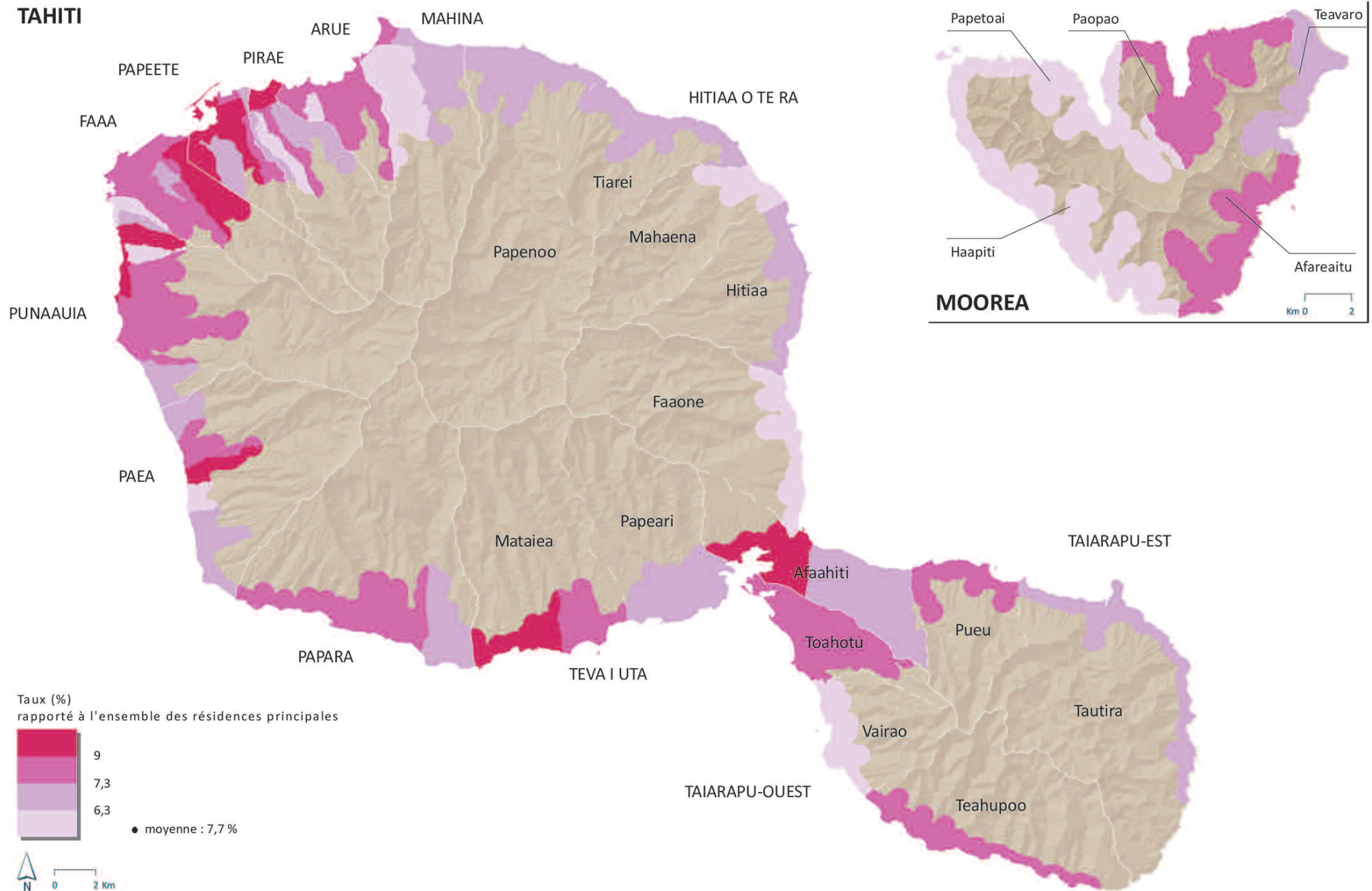


BORA BORA

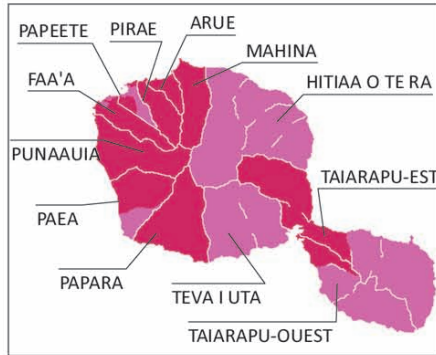
Taux (%) rapporté à l'ensemble des résidences principales



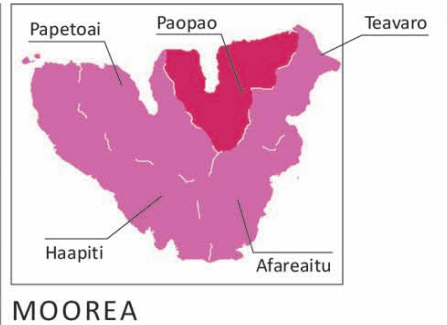
Source : Recensement de la population 2007 - ISPF-INSEE



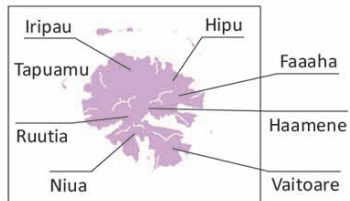
Sources : Recensement de la population 2007 - ISPF-INSEE • Fond cartographique du Service de l'architecture et de l'urbanisme



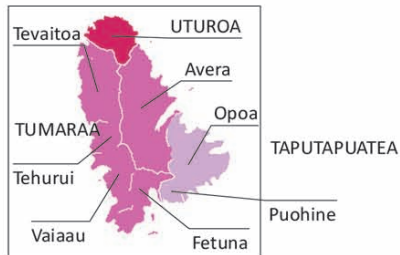
TAHITI



MOOREA

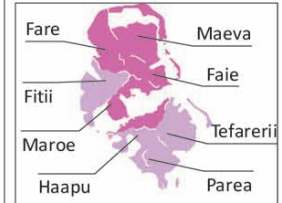
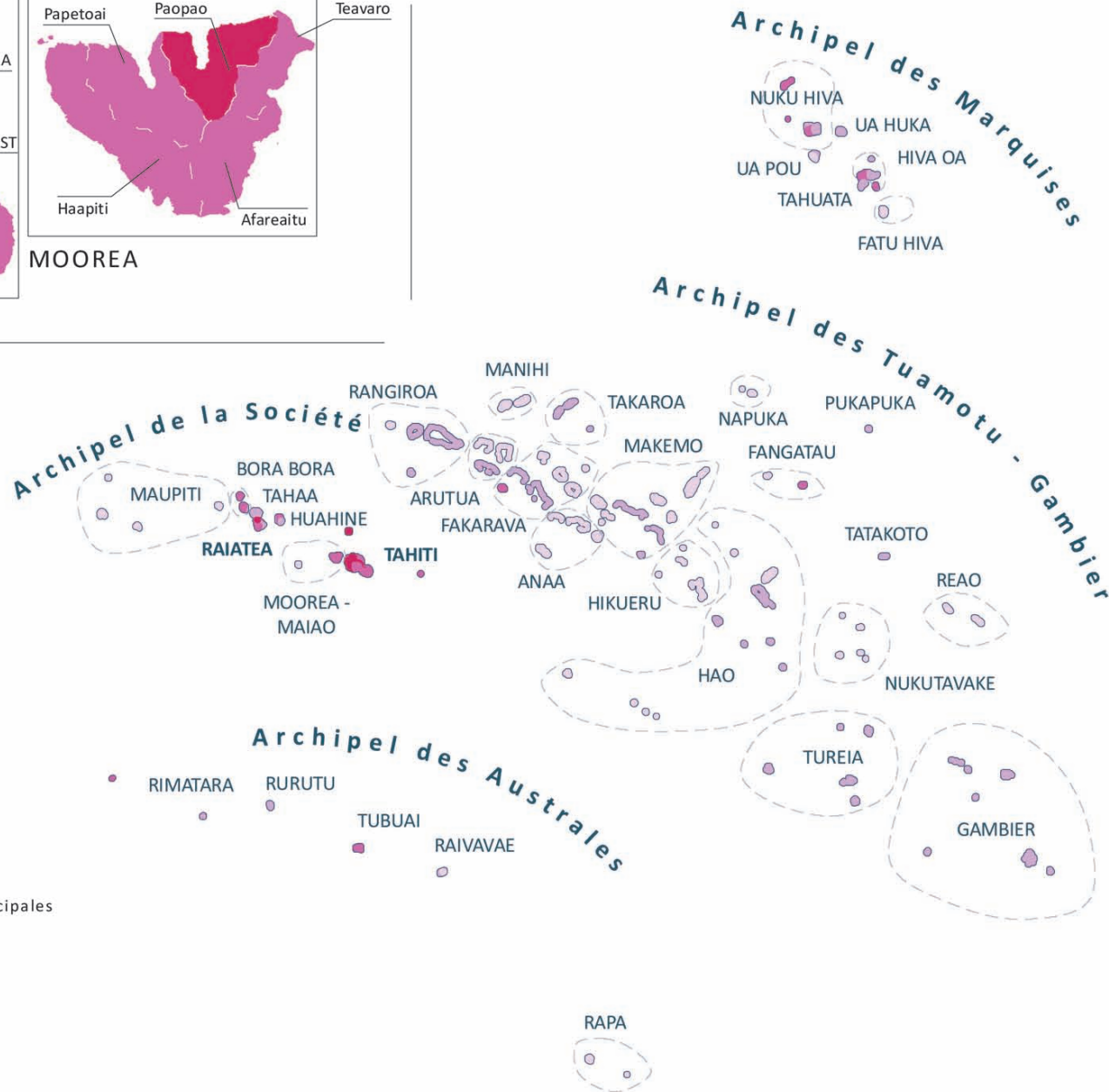
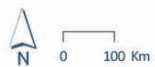
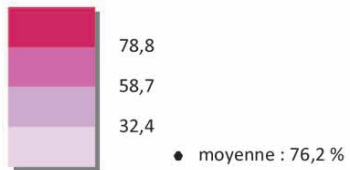


TAHAA

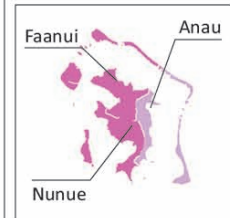


RAIATEA

Taux (%) rapporté à l'ensemble des résidences principales

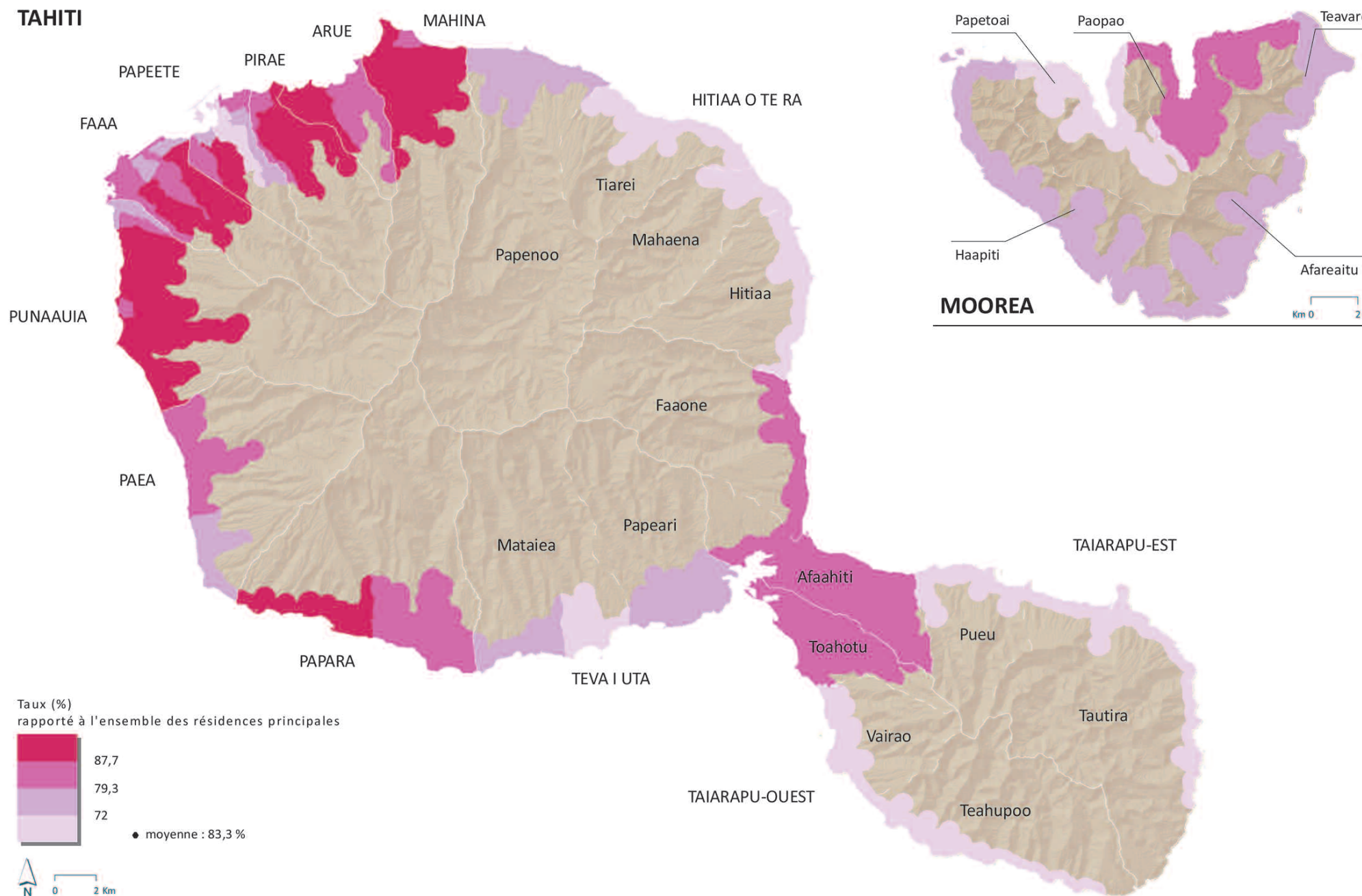


HUAHINE

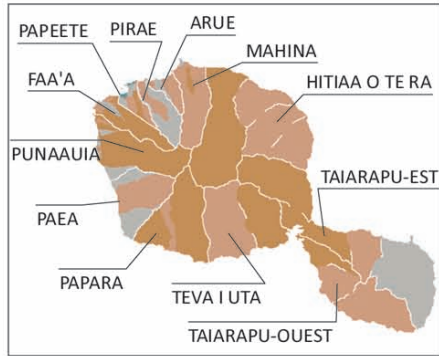


BORA BORA

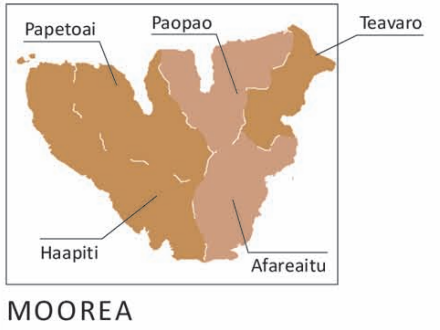
Source : Recensement de la population 2007 - ISPF-INSEE



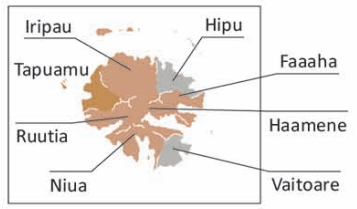
Sources : Recensement de la population 2007 - ISPF-INSEE • Fond cartographique du Service de l'architecture et de l'urbanisme



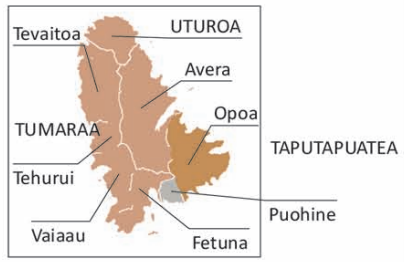
TAHITI



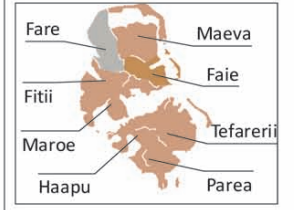
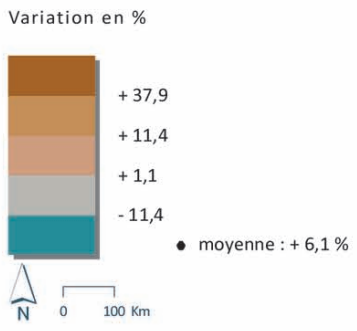
MOOREA



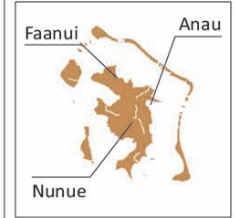
TAHAA



RAIATEA



HUAHINE

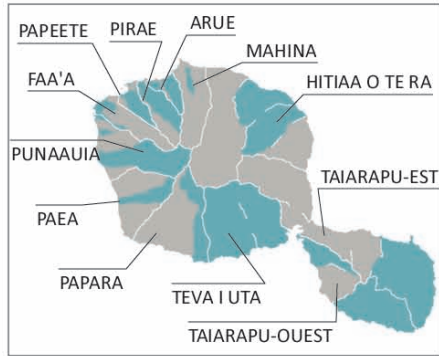


BORA BORA

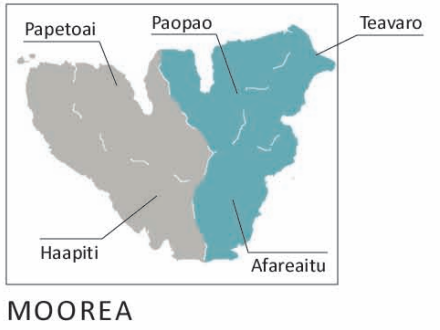
Source : Recensement de la population 2007 - ISPF-INSEE



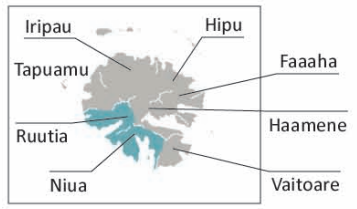
Sources : Recensement de la population 2007 - ISPF-INSEE • Fond cartographique du Service de l'architecture et de l'urbanisme



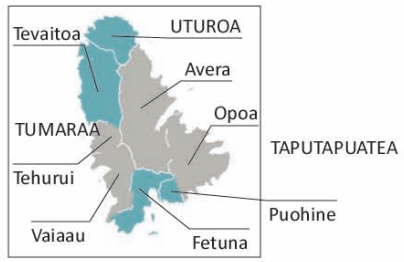
TAHITI



MOOREA

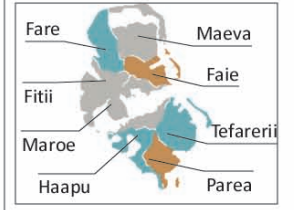
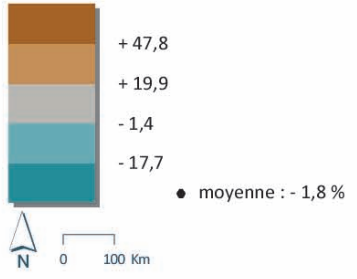


TAHAA

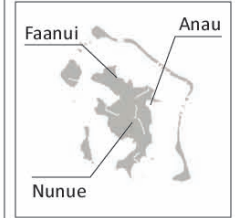


RAIATEA

Evolution différentielle en points



HUAHINE

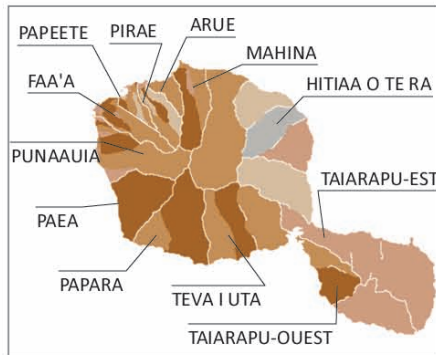


BORA BORA

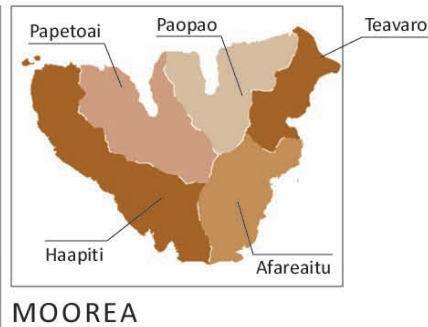
Source : Recensement de la population 2007 - ISPF-INSEE



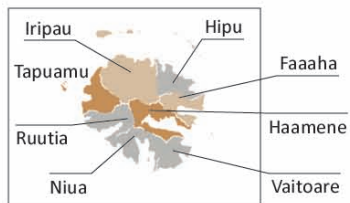
Sources : Recensement de la population 2007 - ISPF-INSEE • Fond cartographique du Service de l'architecture et de l'urbanisme



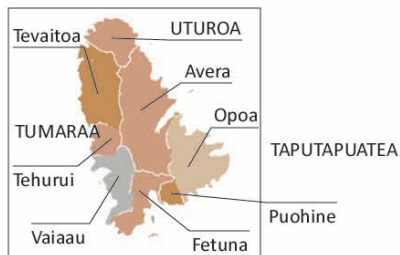
TAHITI



MOOREA

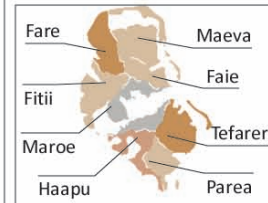
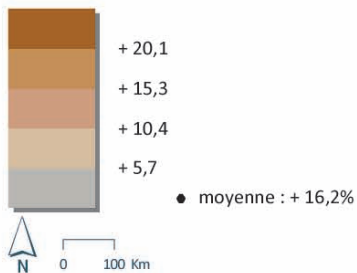


TAHAA

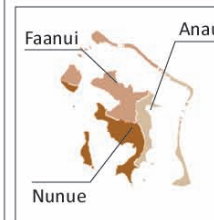


RAIATEA

Evolution différentielle en points



HUAHINE

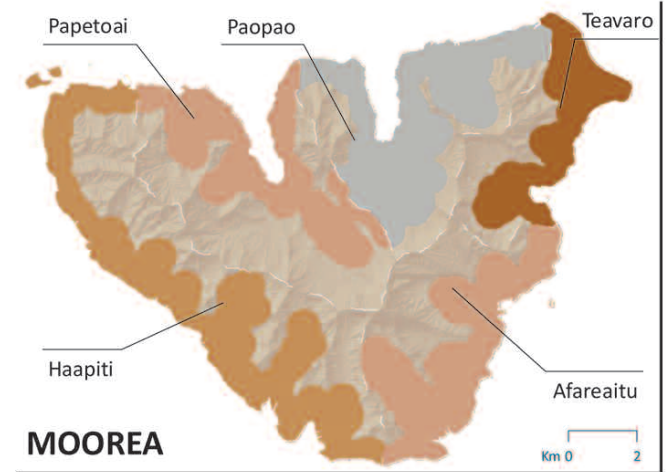


BORA BORA

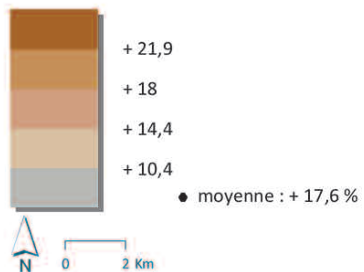
Source : Recensement de la population 2007 - ISPF-INSEE



TAHITI



Evolution différentielle en points



Sources : Recensement de la population 2007 - ISPF-INSEE • Fond cartographique du Service de l'architecture et de l'urbanisme

Atlas

nomenclature des quartiers
& définitions

Recensement de la population de 2007



72 Nomenclature des quartiers des Îles Du Vent

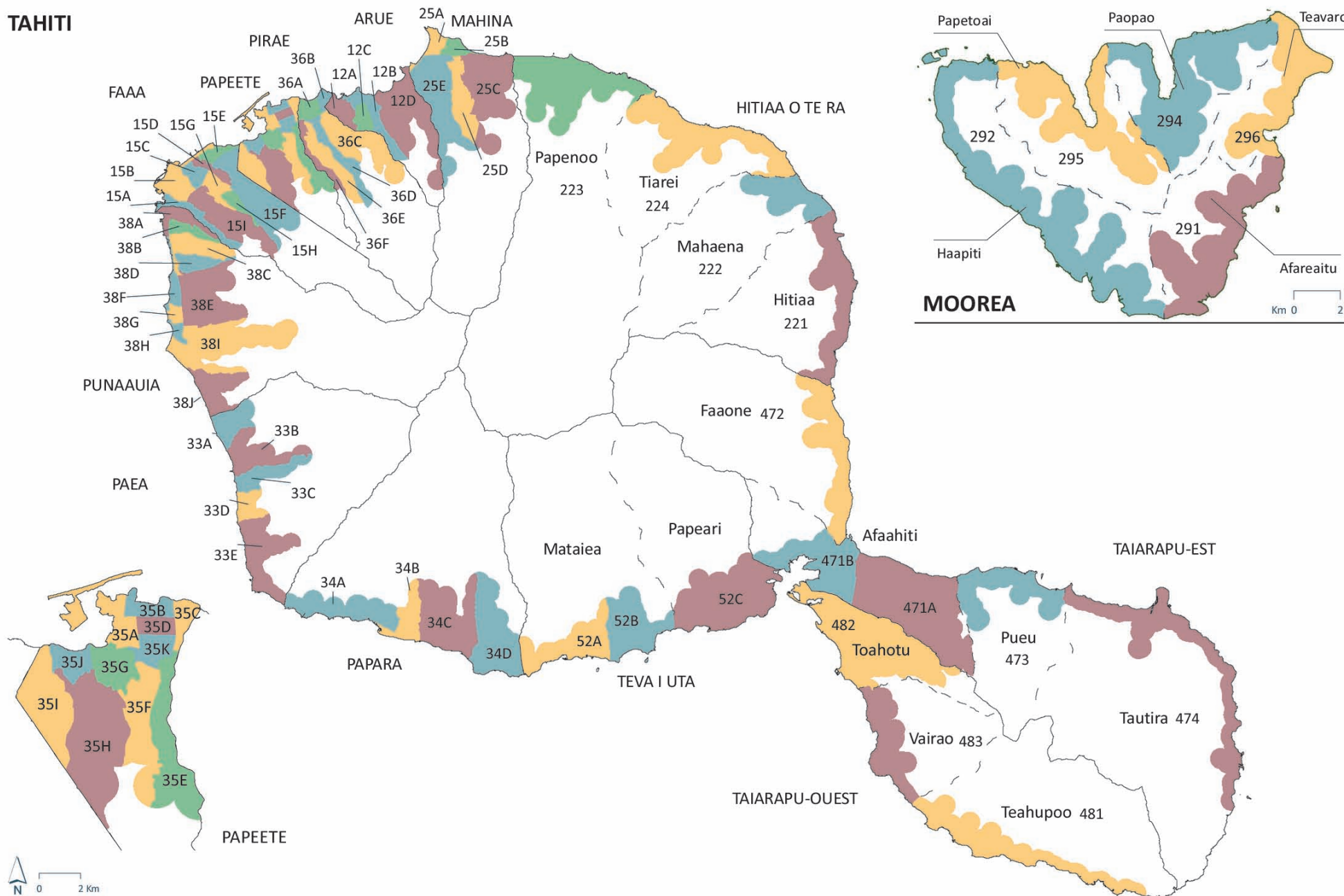
Atlas

COMMUNE		Commune associée		Quartier		COMMUNE		Commune associée		Quartier	
Code	Libellé	Code	Libellé	Code	Libellé	Code	Libellé	Code	Libellé	Code	Libellé
12	ARUE	120	Arue	12A	Arahiri/Rimapp	35	PAPEETE	350	Papeete	35A	Manu Hoe - Fare Ute - Motu Uta
				12B	Cowan/Vaipoopoo					35B	Patutoa
				12C	Erima					35C	Taunoa
				12D	Mairie/Taharaa					35D	Fariipiti
15	FAAA	150	Faaa	15A	Heiri-Teroma					35E	Titioro
				15B	Piafau Bas					35F	Tepapa
				15C	Aérogare-Citée De L'Air					35G	Faiere
				15D	Mairie/Nuutania					35H	Pic Rouge
				15E	Auae					35I	Tipaerui
				15F	Pamatai					35J	Paofai
				15G	Puurai					35K	Mamao
				15H	Oremu	36	PIRAE	360	Pirae	36A	Fautaua
				15I	Les Hauts De St Hilaire					36B	Gadiot
22	HITIAA O TE RA	221	Hitiaa	221	Hitiaa					36C	Hippodrome
		222	Mahaena	222	Mahaena					36D	Hamuta
		223	Papenoo	223	Papenoo					36E	Fare Rau Ape
		224	Tiarei	224	Tiarei					36F	Pater
25	MAHINA	250	Mahina	25A	Pointe Vénus	38	PUNAAUIA	380	Punaauia	38A	Outumaoro-Continent-Bel Air-Université
				25B	Matavai/Fareroi					38B	Nina Peata-Auffray
				25C	Ahonu/Super Mahina					38C	Mairie-Taina-Lotus
				25D	Atima/Hitiraa Mahana					38D	Vaipoopoo-Taapuna-Tetavake
				25E	Taharaa/Tuauru					38E	Taapuna Sociale-Matatia-Punavai Montagne
29	MOOREA-MAIAO	291	Afareaitu	291	Afareaitu					38F	Vaipoopoo Mer-Eglise St Etienne
		292	Haapiti	292	Haapiti					38G	Manotahi-Taipari-Atitue-Vaitaahuri
		293	Maiao	293	Maiao					38H	Punavai Plaine-Vaipuarii-Punaruu
		294	Paopao	294	Paopao					38I	Punaruu Industrielle-Vaiohu-Pointe Des Pêcheurs
		295	Papetoai	295	Papetoai					38J	Maruapo/Maruata-Atehi
		296	Teavaro	296	Teavaro					471A	Afaahiti sud
33	PAEA	330	Paea	33A	Papehue/Taputuarai	47	TAIARAPU-EST	471	Afaahiti	471B	Afaahiti nord
				33B	Tiapa/Vaiatu					472	Faaone
				33C	Orofero/Arahurahu					473	Pueu
				33D	Fuller/Robson					474	Tautira
				33E	Vaitupa/Maraa	48	TAIARAPU-OUEST	481	Teahupoo	474	Tautira
				34A	Tiamao/Afarerii					481	Teahupoo
				34B	Afarerii/Vaitiare					482	Toahotu
				34C	Teitihaa/Taharuu					483	Vairao
				34D	Haumaua/Atimaono	52	TEVA I UTA	521	Mataiea	483	Vairao
34	PAPARA	340	Papara					522	Papeari	52A	Raro
										52B	Nia
										52C	Papeari

Source : Recensement de la population 2007 - ISPF-INSEE



TAHITI



74 Nomenclature des quartiers des autres subdivisions

Atlas

SUBDIVISION	COMMUNE	Commune associée	Quartier	SUBDIVISION	COMMUNE	Commune associée	Quartier					
ÎLES SOUS-LE-VENT	14	BORA-BORA	141	Anau	44	RURUTU	441	Avera (Rurutu)				
			142	Faanui			442	Hauti				
	24	HUAHINE	143	Nunue	53	TUBUAI	443	Moerai				
			241	Faie			531	Mahu				
			242	Fare			532	Mataura				
			243	Fitii			533	Taahuaia				
			244	Haapu			111	ANAA	111	Anaa		
			245	Maeva					112	Faaité		
			246	Maroe					13	ARUTUA	131	Apataki
			247	Parea							132	Arutua
			248	Tefarerii					16	FAKARAVA	133	Kaukura
			280	Maupiti							161	Fakarava
	28	MAUPITI	451	Faaha	17	FANGATAU	162	Kauehi				
			452	Haamene			163	Niau				
	45	TAHAA	453	Hipu	19	GAMBIER	171	Fakahina				
			454	Iripau			172	Fangatau				
			455	Niua			190	Gambier				
			456	Ruutia			201	Amanu				
			457	Tapuamu			202	Hao				
			458	Vaitoare			203	Hereheretue				
			50	TAPUTAPUATEA			501	Avera	21	HIKUERU	211	Hikueru
							502	Opoa			212	Marokau
							503	Puohine			26	MAKEMO
			541	Fetuna			262	Makemo				
	54	TUMARAA	542	Tehurui	27	MANIHI	263	Raroia				
			543	Tevaitoa			264	Taenga				
			544	Vaiaau			271	Ahe				
			580	Uturoa			272	Manihi				
	ÎLES MARQUISES	18	FATU-HIVA	180	Fatu-Hiva	30	NAPUKA	301	Napuka			
				231	Atuona			302	Tepoto Nord			
		23	HIVA-OA	232	Puamau	32	NUKUTAVAKE	321	Nukutavake			
				311	Hatiheu			322	Vahitahi			
				312	Taiohae			323	Vairaatea			
				313	Taipivai			37	PUKAPUKA	370	Pukapuka	
				460	Tahuata					401	Makatea	
		46	TAHUATA	460	Tahuata	40	RANGIROA	402	Mataiva			
				560	Ua-Huka			403	Rangiroa			
		56	Ua-HUKA	571	Hakahau	42	REAO	404	Tikehau			
	572			Hakamaïi	421			Pukarua				
	ÎLES AUSTRALES	39	RAIVAVAE	391	Anatonu	49	TAKAROA	422	Reao			
				392	Rairua-Mahanatoa			491	Takapoto			
				393	Vaiuru			492	Takaroa			
		41	RAPA	410	Rapa	51	TATAKOTO	510	Tatakoto			
				431	Amaru			55	TUREIA	550	Tureia	
		43	RIMATARA	432	Anapoto							
				433	Mutuaura							

Source : Recensement de la population 2007 - ISPF-INSEE



Actif ayant un emploi : personne qui déclare exercer une activité professionnelle la semaine précédant l'interview. Une personne qui aide un membre de sa famille dans son travail, un stagiaire rémunéré, une personne travaillant tout en poursuivant ses études font partie des actifs ayant un emploi. Une personne qui exerce une activité annexe marchande, se déclarant sans emploi, étudiant, femme au foyer, ou retraité n'est pas comptabilisée comme actif ayant un emploi.

Catégorie socioprofessionnelle : classe la population selon la profession exercée (ou de l'ancienne profession), la position hiérarchique et le statut (salarié ou non). La plus agrégée comprend 8 groupes socioprofessionnels : agriculteurs exploitants, artisans, commerçants et chefs d'entreprise, cadres et professions intellectuelles supérieures, professions intermédiaires, employés, ouvriers, retraités, autres personnes sans activité professionnelle.

Chômeur : personne qui s'est déclarée sans travail, immédiatement disponible pour occuper un emploi et à la recherche d'un travail. Si la personne réside dans un archipel éloigné (Australes, Marquises, Tuamotu-Gambier), l'obligation de recherche n'est pas demandée. Une personne inactive (retraité, étudiant...) s'étant déclarée disponible et à la recherche d'un emploi n'est pas comptabilisée comme chômeur.

Famille : partie d'un ménage comprenant au moins deux personnes ayant un lien de parenté direct (conjoint, enfant). Elle est constituée soit d'un couple homme/femme (marié ou non) avec ou sans enfant (directs ou assimilés), soit d'un adulte avec un ou plusieurs enfants. Dans une famille, l'enfant doit être célibataire (lui-même sans enfant et sans lien de couple au sein du ménage).

Famille monoparentale : comprend un parent isolé et un ou plusieurs enfants célibataires (n'ayant pas d'enfant au sein du ménage).

Inactif : personne qui n'est ni « actif ayant un emploi » ni « chômeur ». Les inactifs comprennent les retraités et retirés des affaires, les élèves, étudiants ou stagiaires non rémunérés (sauf ceux qui exercent simultanément une activité professionnelle) et les autres inactifs. Une personne qui se déclare sans emploi, mais non disponible et ne recherchant pas un travail (sauf pour les archipels éloignés) est également enregistrée comme inactif.

Logement ordinaire : local utilisé pour l'habitation :

- séparé, c'est-à-dire complètement fermé par des murs et cloisons, sans communication avec un autre local si ce n'est par les parties communes de l'immeuble (couloir, escalier, vestibule...);

- indépendant, à savoir ayant une entrée d'où l'on a directement accès sur l'extérieur ou les parties communes de l'immeuble, sans devoir traverser un autre local.

Ménage : au sens statistique, est défini comme l'ensemble des occupants d'une résidence principale, qu'ils aient ou non des liens de parenté. Un ménage peut ne comprendre qu'une seule personne. Remarque : ne font pas partie des ménages les personnes vivant dans des habitations mobiles (de même que les marinières et les sans-abri) et la population des communautés (foyers de travailleurs, maisons de retraite, résidences universitaires, maisons de détention...).

Population active : comprend la population ayant un emploi et les chômeurs.

Résidence principale : logement ordinaire occupé de façon habituelle (soit plus de six mois dans l'année) et à titre principal par le ménage. Il y a ainsi égalité entre le nombre de résidences principales et le nombre de ménages.

Retraité : personne âgée de 53 ans ou plus sans emploi, n'étant pas au chômage et ayant eu autrefois une activité professionnelle. Par exemple, une femme au foyer âgée de 58 ans et déclarant avoir déjà travaillé est comptabilisée comme retraitée.

Taux d'activité : pourcentage de personnes actives dans la population âgée de 15 ans et plus.

Taux de chômage : pourcentage de chômeurs dans la population active.

Le taux de chômage au recensement diffère sensiblement du taux de chômage au sens du BIT. Un chômeur BIT est une personne en âge de travailler (15 ans ou plus) qui répond simultanément à trois conditions :

- être sans emploi, c'est-à-dire ne pas avoir travaillé, ne serait-ce qu'une heure, durant une semaine de référence ;
- être disponible pour prendre un emploi dans les 15 jours ;
- avoir cherché activement un emploi dans le mois précédent ou en avoir trouvé un qui commence dans moins de trois mois.

Le chômage issu du recensement est un chômage déclaré par la personne elle-même. En revanche, le chômage BIT est issu de l'enquête emploi qui mesure précisément si la personne est réellement disponible et recherche activement un emploi.

Les cartes de cet Atlas et d'autres cartes complémentaires sur chaque thème présenté sont disponibles sur le site internet de l'ISPF : <http://www.ispf.pf>
Rubrique : /Enquêtes & Répertoires/Recensement/Recensement 2007/Données géographiques





www.ispf pf

