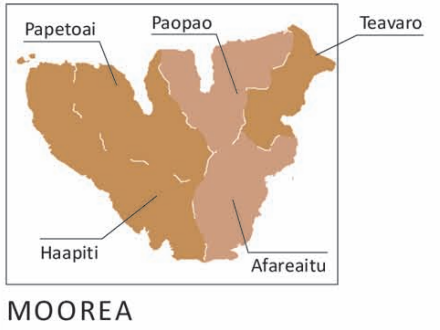
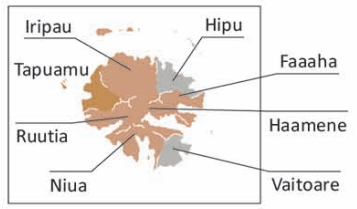


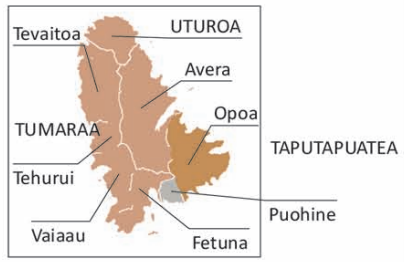
TAHITI



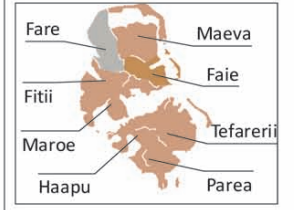
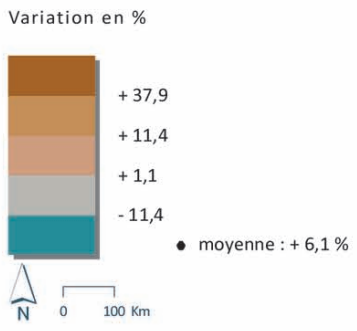
MOOREA



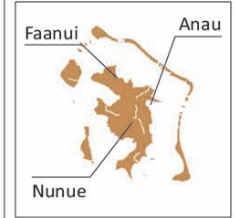
TAHAA



RAIATEA



HUAHINE



BORA BORA

Source : Recensement de la population 2007 - ISPF-INSEE

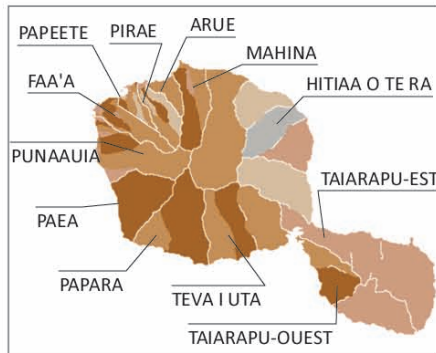




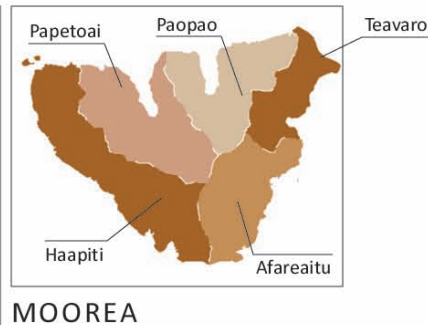




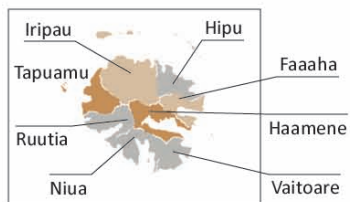
Sources : Recensement de la population 2007 - ISPF-INSEE • Fond cartographique du Service de l'architecture et de l'urbanisme



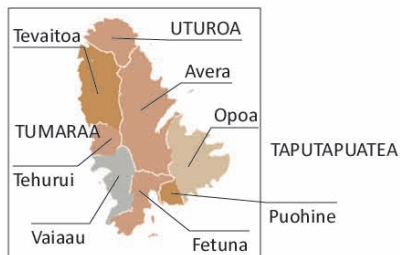
TAHITI



MOOREA

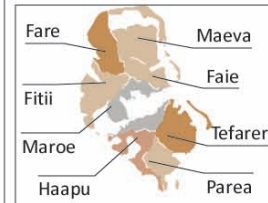
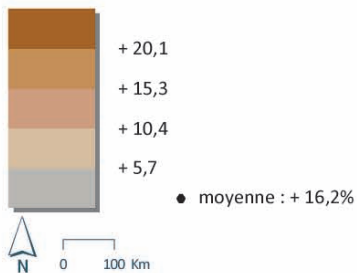


TAHAA

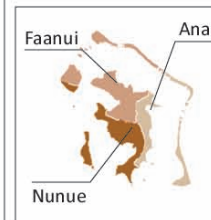


RAIATEA

Evolution différentielle en points



HUAHINE



BORA BORA

Source : Recensement de la population 2007 - ISPF-INSEE



# Atlas

nomenclature des quartiers  
& définitions

Recensement de la population de 2007





# 72 Nomenclature des quartiers des Îles Du Vent

## Atlas

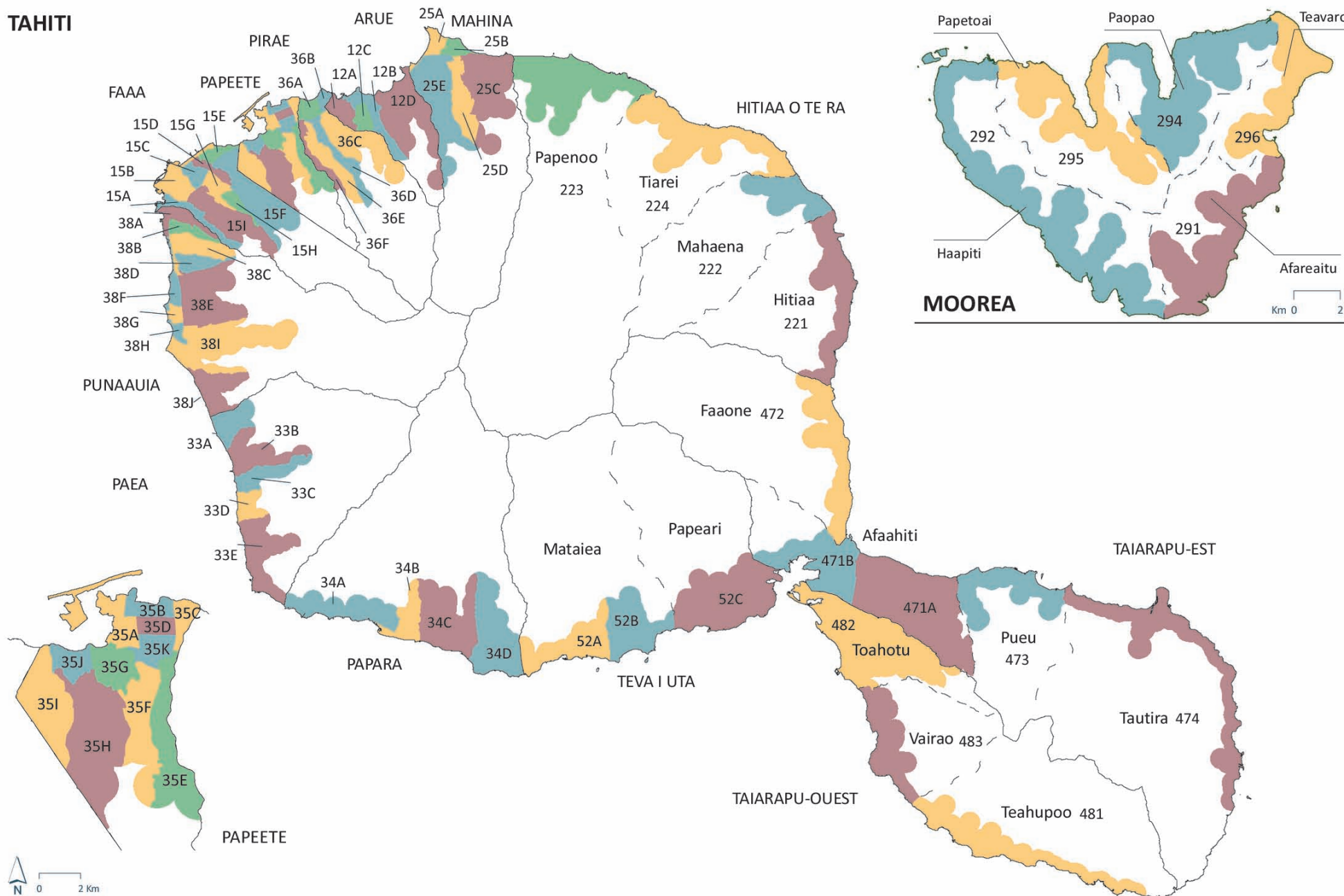
COMMUNE		Commune associée		Quartier		COMMUNE		Commune associée		Quartier	
Code	Libellé	Code	Libellé	Code	Libellé	Code	Libellé	Code	Libellé	Code	Libellé
12	ARUE	120	Arue	12A	Arahiri/Rimapp	35	PAPEETE	350	Papeete	35A	Manu Hoe - Fare Ute - Motu Uta
				12B	Cowan/Vaipoopoo					35B	Patutoa
				12C	Erima					35C	Taunoa
				12D	Mairie/Taharaa					35D	Fariipiti
15	FAAA	150	Faaa	15A	Heiri-Teroma					35E	Titioro
				15B	Piafau Bas					35F	Tepapa
				15C	Aérogare-Citée De L'Air					35G	Faiere
				15D	Mairie/Nuutania					35H	Pic Rouge
				15E	Auae					35I	Tipaerui
				15F	Pamatai					35J	Paofai
				15G	Puurai	36	PIRAE	360	Pirae	35K	Mamao
				15H	Oremu					36A	Fautaua
				15I	Les Hauts De St Hilaire					36B	Gadiot
22	HITIAA O TE RA	221	Hitiaa	221	Hitiaa					36C	Hippodrome
		222	Mahaena	222	Mahaena					36D	Hamuta
		223	Papenoo	223	Papenoo					36E	Fare Rau Ape
		224	Tiarei	224	Tiarei					36F	Pater
25	MAHINA	250	Mahina	25A	Pointe Vénus	38	PUNAAUIA	380	Punaauia	38A	Outumaoro-Continent-Bel Air-Université
				25B	Matavai/Fareroi					38B	Nina Peata-Auffray
				25C	Ahonu/Super Mahina					38C	Mairie-Taina-Lotus
				25D	Atima/Hitiraa Mahana					38D	Vaipoopoo-Taapuna-Tetavake
				25E	Taharaa/Tuauru					38E	Taapuna Sociale-Matatia-Punavai Montagne
29	MOOREA-MAIAO	291	Afareaitu	291	Afareaitu					38F	Vaipoopoo Mer-Eglise St Etienne
		292	Haapiti	292	Haapiti					38G	Manotahi-Taipari-Atitue-Vaitaahuri
		293	Maiao	293	Maiao					38H	Punavai Plaine-Vaipuarii-Punaruu
		294	Paopao	294	Paopao					38I	Punaruu Industrielle-Vaiohu-Pointe Des Pêcheurs
		295	Papetoai	295	Papetoai					38J	Maruapo/Maruata-Atehi
		296	Teavaro	296	Teavaro					471A	Afaahiti sud
33	PAEA	330	Paea	33A	Papehue/Taputuarai	47	TAIARAPU-EST	471	Afaahiti	471B	Afaahiti nord
				33B	Tiapa/Vaiatu					472	Faaone
				33C	Orofero/Arahurahu					473	Pueu
				33D	Fuller/Robson					474	Tautira
				33E	Vaitupa/Maraa	48	TAIARAPU-OUEST	481	Teahupoo	474	Tautira
				34A	Tiamao/Afarerii					481	Teahupoo
				34B	Afarerii/Vaitiare					482	Toahotu
				34C	Teitihaa/Taharuu					483	Vairao
				34D	Haumaua/Atimaono	52	TEVA I UTA	521	Mataiea	483	Vairao
34	PAPARA	340	Papara					522	Papeari	52A	Raro
										52B	Nia
										52C	Papeari

Source : Recensement de la population 2007 - ISPF-INSEE





**TAHITI**



# 74 Nomenclature des quartiers des autres subdivisions

Atlas

SUBDIVISION	COMMUNE	Commune associée	Quartier	SUBDIVISION	COMMUNE	Commune associée	Quartier													
ÎLES SOUS-LE-VENT	14	BORA-BORA	141	Anau	14	BORA-BORA	141	Anau												
			142	Faanui			142	Faanui												
	24	HUAHINE	143	Nunue	24	HUAHINE	241	Faie	53	TUBUAI	441	Avera (Rurutu)	441	Avera (Rurutu)						
			241	Faie			241	Faie			442	Hauti	442	Hauti						
			242	Fare			242	Fare			443	Moerai	443	Moerai						
			243	Fitii			243	Fitii			531	Mahu	531	Mahu						
			244	Haapu			244	Haapu			532	Mataura	532	Mataura						
			245	Maeva			245	Maeva			533	Taahuaia	533	Taahuaia						
			246	Maroe			246	Maroe			11	ANAA	111	Anaa	111	Anaa				
			247	Parea			247	Parea					112	Faaité	112	Faaité				
			248	Tefarerii			248	Tefarerii					13	ARUTUA	131	Apataki	131	Apataki		
			280	Maupiti			280	Maupiti							132	Arutua	132	Arutua		
	451	Faaha	451	Faaha	133	Kaukura	133	Kaukura												
	45	TAHAA	452	Haamene	45	TAHAA	452	Haamene	16	FAKARAVA			161	Fakarava	161	Fakarava				
			453	Hipu			453	Hipu					162	Kauehi	162	Kauehi				
			454	Iripau			454	Iripau					163	Niau	163	Niau				
			455	Niua			455	Niua					17	FANGATAU	171	Fakahina	171	Fakahina		
			456	Ruutia			456	Ruutia							172	Fangatau	172	Fangatau		
			457	Tapuamu			457	Tapuamu			190	Gambier			190	Gambier				
			50	TAPUTAPUATEA			458	Vaitoare			50	TAPUTAPUATEA	458	Vaitoare	19	GAMBIER	201	Amanu	201	Amanu
							501	Avera					501	Avera (Raiatea)			202	Hao	202	Hao
							502	Opoa					502	Opoa			203	Hereheretue	203	Hereheretue
							503	Puohine					503	Puohine			21	HIKUERU	211	Hikueru
	541	Fetuna			541	Fetuna	212	Marokau	212	Marokau										
	542	Tehurui			542	Tehurui	26	MAKEMO	261	Katiu			261	Katiu						
	543	Tevaitoa			543	Tevaitoa			262	Makemo			262	Makemo						
	544	Vaiaau			544	Vaiaau			263	Raroia			263	Raroia						
	58	UTUROA			580	Uturoa	58	UTUROA	580	Uturoa			27	MANIHI			264	Taenga	264	Taenga
					580	Uturoa			580	Uturoa							271	Ahe	271	Ahe
	ÎLES MARQUISES	18	FATU-HIVA	180	Fatu-Hiva	18	FATU-HIVA	180	Fatu Hiva	30	NAPUKA	272	Manihi	272	Manihi					
				231	Atuona			231	Atuona			301	Napuka	301	Napuka					
		23	HIVA-OA	232	Puamau	23	HIVA-OA	232	Puamau	32	NUKUTAVAKE	302	Tepoto Nord	302	Tepoto Nord					
				311	Hatiheu			311	Hatiheu			321	Nukutavake	321	Nukutavake					
				312	Taiohae			312	Taiohae			322	Vahitahi	322	Vahitahi					
		31	NUKU-HIVA	313	Taipivai	31	NUKU-HIVA	313	Taipivai	37	PUKAPUKA	323	Vairaatea	323	Vairaatea					
				460	Tahuata			460	Tahuata			370	Pukapuka	370	Pukapuka					
				460	Tahuata			460	Tahuata			401	Makatea	401	Makatea					
		46	TAHUATA	560	Ua-Huka	46	TAHUATA	560	Ua Huka	40	RANGIROA	402	Mataiva	402	Mataiva					
				571	Hakahau			571	Hakahau			403	Rangiroa	403	Rangiroa					
		56	UA-HUKA	572	Hakamaïi	56	UA-HUKA	572	Hakamaïi	42	REAO	404	Tikehau	404	Tikehau					
				572	Hakamaïi			572	Hakamaïi			421	Pukarua	421	Pukarua					
		ÎLES AUSTRALES	39	RAIVAVAE	391	Anatonu	39	RAIVAVAE	391	Anatonu	49	TAKAROA	422	Reao	422	Reao				
					392	Rairua-Mahanatoa			392	Rairua-Mahanatoa			491	Takapoto	491	Takapoto				
	41		RAPA	393	Vaiuru	41	RAPA	393	Vaiuru	51	TATAKOTO	492	Takarua	492	Takarua					
				410	Rapa			410	Rapa			510	Tatakoto	510	Tatakoto					
				431	Amaru			431	Amaru			55	TUREIA	550	Tureia	550	Tureia			
	432		Anapoto	432	Anapoto															
	43		RIMATARA	433	Mutuaura	43	RIMATARA	433	Mutuaura											

Source : Recensement de la population 2007 - ISPF-INSEE



**Actif ayant un emploi** : personne qui déclare exercer une activité professionnelle la semaine précédant l'interview. Une personne qui aide un membre de sa famille dans son travail, un stagiaire rémunéré, une personne travaillant tout en poursuivant ses études font partie des actifs ayant un emploi. Une personne qui exerce une activité annexe marchande, se déclarant sans emploi, étudiant, femme au foyer, ou retraité n'est pas comptabilisée comme actif ayant un emploi.

**Catégorie socioprofessionnelle** : classe la population selon la profession exercée (ou de l'ancienne profession), la position hiérarchique et le statut (salarié ou non). La plus agrégée comprend 8 groupes socioprofessionnels : agriculteurs exploitants, artisans, commerçants et chefs d'entreprise, cadres et professions intellectuelles supérieures, professions intermédiaires, employés, ouvriers, retraités, autres personnes sans activité professionnelle.

**Chômeur** : personne qui s'est déclarée sans travail, immédiatement disponible pour occuper un emploi et à la recherche d'un travail. Si la personne réside dans un archipel éloigné (Australes, Marquises, Tuamotu-Gambier), l'obligation de recherche n'est pas demandée. Une personne inactive (retraité, étudiant...) s'étant déclarée disponible et à la recherche d'un emploi n'est pas comptabilisée comme chômeur.

**Famille** : partie d'un ménage comprenant au moins deux personnes ayant un lien de parenté direct (conjoint, enfant). Elle est constituée soit d'un couple homme/femme (marié ou non) avec ou sans enfant (directs ou assimilés), soit d'un adulte avec un ou plusieurs enfants. Dans une famille, l'enfant doit être célibataire (lui-même sans enfant et sans lien de couple au sein du ménage).

**Famille monoparentale** : comprend un parent isolé et un ou plusieurs enfants célibataires (n'ayant pas d'enfant au sein du ménage).

**Inactif** : personne qui n'est ni « actif ayant un emploi » ni « chômeur ». Les inactifs comprennent les retraités et retirés des affaires, les élèves, étudiants ou stagiaires non rémunérés (sauf ceux qui exercent simultanément une activité professionnelle) et les autres inactifs. Une personne qui se déclare sans emploi, mais non disponible et ne recherchant pas un travail (sauf pour les archipels éloignés) est également enregistrée comme inactif.

**Logement ordinaire** : local utilisé pour l'habitation :

- séparé, c'est-à-dire complètement fermé par des murs et cloisons, sans communication avec un autre local si ce n'est par les parties communes de l'immeuble (couloir, escalier, vestibule...);

- indépendant, à savoir ayant une entrée d'où l'on a directement accès sur l'extérieur ou les parties communes de l'immeuble, sans devoir traverser un autre local.

**Ménage** : au sens statistique, est défini comme l'ensemble des occupants d'une résidence principale, qu'ils aient ou non des liens de parenté. Un ménage peut ne comprendre qu'une seule personne. Remarque : ne font pas partie des ménages les personnes vivant dans des habitations mobiles (de même que les marinières et les sans-abri) et la population des communautés (foyers de travailleurs, maisons de retraite, résidences universitaires, maisons de détention...).

**Population active** : comprend la population ayant un emploi et les chômeurs.

**Résidence principale** : logement ordinaire occupé de façon habituelle (soit plus de six mois dans l'année) et à titre principal par le ménage. Il y a ainsi égalité entre le nombre de résidences principales et le nombre de ménages.

**Retraité** : personne âgée de 53 ans ou plus sans emploi, n'étant pas au chômage et ayant eu autrefois une activité professionnelle. Par exemple, une femme au foyer âgée de 58 ans et déclarant avoir déjà travaillé est comptabilisée comme retraitée.

**Taux d'activité** : pourcentage de personnes actives dans la population âgée de 15 ans et plus.

**Taux de chômage** : pourcentage de chômeurs dans la population active.

Le taux de chômage au recensement diffère sensiblement du taux de chômage au sens du BIT. Un chômeur BIT est une personne en âge de travailler (15 ans ou plus) qui répond simultanément à trois conditions :

- être sans emploi, c'est-à-dire ne pas avoir travaillé, ne serait-ce qu'une heure, durant une semaine de référence ;
- être disponible pour prendre un emploi dans les 15 jours ;
- avoir cherché activement un emploi dans le mois précédent ou en avoir trouvé un qui commence dans moins de trois mois.

Le chômage issu du recensement est un chômage déclaré par la personne elle-même. En revanche, le chômage BIT est issu de l'enquête emploi qui mesure précisément si la personne est réellement disponible et recherche activement un emploi.

**Les cartes de cet Atlas** et d'autres cartes complémentaires sur chaque thème présenté sont disponibles sur le site internet de l'ISPF : <http://www.ispf.pf>  
Rubrique : /Enquêtes & Répertoires/Recensement/Recensement 2007/Données géographiques







[www.ispf pf](http://www.ispf pf)

